


# OBVODNÝ ÚRAD ŽIVOTNÉHO PROSTREDIA PRIEVIDZA

Dlhá ul. č. 3, 971 01 Prievidza

Číslo: OÚŽP/2013/00711

Prievidza 22.05.2013

Vybavuje: Ing. Gilanová



Povolenie na vodnú stavbu

## ROZHODNUTIE

Investor stavby	Stredoslovenská vodárenská spoločnosť, a.s.,
Adresa	Partizánska cesta 5, 974 01 Banská Bystrica
IČO	36 056 006

(stavebník)

požiadal dňa 25.03.2013 o vydanie povolenia na uskutočnenie vodnej stavby **Valaská Belá – rekonštrukcia vodovodu** na pozemkoch C-KN parc. č. 1016/3, 1016/1, 1016/4, 18522/1, 906/4, 904/2, 903/2, 902/2, 901, 900, 899, 898/2, 895/1, 864/1, 695, 895/2, 717, 18626/2, 735/6, 735/1, 820, 830, 18496/2, 1864/1, 2459, 16761, 18637, 2463/1, 16762, 16764, 16799/1, 16797, 18429, 16790, 16793, 18428, 16792/1, 16794, 16830/3, 16830/1, 16853, 16872, 16873, 17000/2, 16993, 1016/5, 896, 18626/1, 16757/5, 18495, 863, 18496/1, 16539/3, 861, 854, 16758, 18491/4, 16806, 18626/2, 16874, 16875/1 v katastrálnom území Valaská Belá.

Rozhodnutie o umiestnení stavby vydala obec Valaská Belá dňa 04.10.2010 pod číslom 325/2010/SOÚ, právoplatné dňa 10.11.2010 a dňa 22.05.2013 pod číslom 441/2013/183/SOÚ vydala súhlas špeciálnemu stavebnému úradu na vydanie povolenia na uskutočnenie vodnej stavby.

### Ostatní účastníci konania:

1. Obec Valaská Belá, starosta obce, Valaská Belá
2. Dušan Páleník, Kaplánova 28, 951 41 Lužianky
3. Ján Satina, 924 01 Gaň č. 249
4. Pavlína Matiesková, Horňany 68, 913 24 Svinná
5. Urbárske spoločenstvo vo Valaskej Belej, pozemkové spoločenstvo, Valaská Belá
6. Čierna hora, a.s., Valaská Belá
7. Lesy SR, š.p., Banská Bystrica, Odštepny závod Prievidza
8. Slovenský pozemkový fond, Búdková 36, 817 15 Bratislava
9. SPF, regionálny odbor, Mariánska 6, Prievidza
10. SVP, š.p., Správa povodia hornej Nitry, Škultétyho 9, Topoľčany
11. Správa ciest TSK, Správa a údržba, Priemyselná 4, Prievidza
12. INGPAK – H& K, s.r.o., Lazovná 31, Banská Bystrica
13. verejnou vyhláškou

Obvodný úrad životného prostredia Prievidza, ako príslušný orgán štátnej vodnej správy a špeciálny stavebný úrad podľa § 5 zák. č. 525/2003 Z. z. o štátnej správe starostlivosti o životné prostredie a o zmene a doplnení niektorých zákonov a § 61 zák. č. 364/2004 Z. z. o vodách a o zmene zákona SNR č. 372/1990 Zb. o priestupkoch v znení neskorších predpisov (vodný zákon) v platnom znení, po preskúmaní žiadostí vo vodoprávnom konaní podľa § 26 vodného zákona

**p o v o ľ u j e**  
**vodnú stavbu**

**Valaská Belá – rekonštrukcia vodovodu**

v katastrálnom území Valaská Belá, na pozemkoch parcelné číslo 1016/3, 1016/1, 1016/4, 18522/1, 906/4, 904/2, 903/2, 902/2, 901, 900, 899, 898/2, 895/1, 864/1, 695, 895/2, 717, 18626/2, 735/6, 735/1, 820, 830, 18496/2, 1864/1, 2459, 16761, 18637, 2463/1, 16762, 16764, 16799/1, 16797, 18429, 16790, 16793, 18428, 16792/1, 16794, 16830/3, 16830/1, 16853, 16872, 16873, 17000/2, 16993, 1016/5, 896, 18626/1, 16757/5, 18495, 863, 18496/1, 16539/3, 861, 854, 16758, 18491/4, 16806, 18626/2, 16874, 16875/1 umiestnenú podľa projektovej dokumentácie, ktorú vypracoval INGP AK - H&K, s.r.o. Lazovná 31, Banská Bystrica, zodp. projektant Ing. Stanislav Hlavatý, autorizovaný stavebný inžinier, č. aut. 0499\*A\*2-2 v 02/2009.

**Technický popis vodnej stavby:**

**SO 01 rekonštrukcia prívodného potrubia** z vodného zdroja „U Lapšov“ do vodojemu Nad školou v dĺžke 4 421 m. Rekonštrukcia začína v km 0,00 napojením na jestvujúce vodovodné potrubie LT DN 150 l m od steny prerušovacej komory. Od km 0,00 je trasa vedená v súbehu s jestvujúcim potrubím a následne v telese štrkovej cesty až po km 0,782 kde križuje potok Škripovka. Od km 0,782 je potrubie vedené v štrkovej ceste až po km 1,072 kde potrubie opäť križuje potok Škripovka. Od km 1,072 je potrubie vedené v krajnici štrkovej cesty, okolo asfaltového parkoviska a v zelenom páse okolo štátnej cesty až po km 1,435 kde potrubie križuje potok Škripovka. V km 1,468 – 1,475 potrubie križuje štátnu cestu III/574-003. Potrubie je potom vedené v zelenom páse v súbehu so štátnou cestou až po km 3,455 kde sa potrubie lomí v ľavo a križuje štátnu cestu. Od km 3,462 je potrubie vedené v zelenom páse a následne v telese miestnej komunikácie až po km 4,090. Od km 4,090 je potrubie vedené v zelenom páse okolo oplotenia rodinného domu až po km 4,159 kde sa potrubie lomí v ľavo a križuje štátnu cestu III/574-003. Od km 4,168 je potrubie vedené v súbehu s jestvujúcim potrubím cez trávnaté pozemky do vodojemu Nad školou. Potrubie je ukončené v km 4,421 napojením na prívodné potrubie LT DN 150 l m od steny manipulačnej komory. Navrhnuté je potrubie HD-PE 100, D160/160x9,5/SDR 17, PN 10.

**SO 02 rekonštrukcia časti rozvodného potrubia** v obci v dĺžke 391 m.

**Rad 1:** Trasa potrubia od km 0,00 je vedená podop štátnu cestu, od km 0,007 je vedené v zelenom páse k potoku Škripovka, kde v km 0,038 bude napojené na existujúce potrubie. Navrhnuté je potrubie HDPE 100, D110,90/110x6,6 90/5,4/sdr: 17, PN10. Celková dĺžka potrubia je 298 m, z toho 38 m v otvorenej ryhe a 260 m vt'ahovanie. Na rad 1 bude prepojených 6 domových prípojok.

Rad 1-1: Navrhnuté je potrubie HDPE 10, D90 90x4,5/SDR 17, PN10. Celková dĺžka potrubia je 93 m, v celej dĺžke vtiahnuté do existujúceho potrubia, Na rad sú napojené dve existujúce prípojky.

#### Podmienky povolenia vodnej stavby:

1. Vodná stavba bude uskutočnená podľa dokumentácie overenej vo vodoprávnom konaní, ktorá je súčasťou tohto rozhodnutia. Prípadné zmeny nemožno robiť bez predchádzajúceho povolenia orgánu štátnej vodnej správy ako príslušného špeciálneho stavebného úradu.
2. Stavebník zabezpečí vytýčenie priestorovej polohy stavby podľa povolenia na stavbu osobou oprávnenou vykonávať geodetické a kartografické činnosti a autorizačné overenie vybraných geodetických a kartografických činností autorizovaným geodetom a kartografom. Doklady o vytýčení priestorovej polohy predloží stavebník vodohospodárskemu orgánu pri kolaudácii stavby.
3. Pri uskutočňovaní stavby treba dodržať predpisy týkajúce sa bezpečnosti práce a technických zariadení a dbať na ochranu zdravia a osôb na stavenisku.
4. Pri stavbe a jej uskutočňovaní musia byť dodržané príslušné ustanovenia § 48 a nasl. zák. č. 50/1976 Zb. v znení neskorších predpisov (stavebný zákon) o všeobecných technických požiadavkách na uskutočňovanie stavieb a príslušné technické normy.
5. Stavebník zabezpečí stavenisko pred vstupom cudzích osôb na miesta, kde môže dôjsť k ohrozeniu života alebo zdravia a jeho označenie ako staveniska s uvedením potrebných údajov o stavbe a účastníkoch výstavby. Na stavbe musí byť vedený stavebný denník.
6. Vodná stavba bude **dokončená najneskôr do troch rokov od právoplatnosti rozhodnutia**. O predĺženie doby uskutočňovania vodnej stavby treba vopred požiadať orgán štátnej vodnej správy.
7. Stavebník je povinný podľa ustanovenia § 62 ods. 1 písm. d) stavebného zákona do pätnástich dní po ukončení výberového konania na zhotoviteľa stavby, oznámiť jeho meno (názov) a adresu (sídlo) orgánu štátnej vodnej správy.
8. Stavebník je podľa ustanovenia § 66 ods. 2 písm. h) stavebného zákona povinný oznámiť orgánu štátnej vodnej správy začatie vodnej stavby.
9. Podmienky na ochranu verejných záujmov pri výstavbe a užívaní stavby, na plnenie požiadaviek uplatnených obcou a dotknutými orgánmi štátnej správy, prípadne požiadaviek vlastníkov sietí a zariadení verejného dopravného technického vybavenia a na napojenie na tieto siete, na dodržiavanie príslušných technických predpisov, na komplexnosť stavby a zariadenie staveniska:
  - a) Zabezpečiť odovzdanie odpadov s katalógovým číslom 17 05 06, 17 03 01, 17 01 01, ktoré vzniknú počas realizácie stavby, v zariadení prevádzkovanom v súlade s ustanoveniami zákona NR SR č. 223/2001 Z. z. o odpadoch a o zmene a doplnení niektorých zákonov v znení neskorších predpisov. Doklady o zhodnotení odpadov predložiť ku kolaudácii stavby.  
Vzhľadom na to, že urbárske spoločenstvo neprevádzkuje skládku odpadov, **nie je možné** uložiť odpady s katalógovým číslom 17 05 01 a 17 01 01 na skládku urbárskej spoločnosti ako je uvedené v projekte. Pretože množstvo odpadov, ktoré vzniknú počas realizácie stavby presiahne 200 ton, je potrebné v súlade s § 40 c zákona o odpadoch zabezpečiť ich zhodnotenie.
  - b) Výkop na uloženie vodovodného potrubia realizovať v tesnej blízkosti existujúcich komunikácií, aby boli minimalizované zásahy do okolitého prírodného prostredia.
  - c) Výkop realizovať takým spôsobom, aby z dôvodu ľahšej následnej regenerácie biotopu bolo možné humusovú vrstvu pôdy spätným nahrnutím opätovne použiť.

- d) Upraviť trasu stavby prechádzajúcu pozemkom parcelné číslo 1864/1 v kat. území Valaská Belá posunutím severným smerom ku križovatke ciest, aby došlo k minimálnemu zásahu do biotopu národného významu Lk10 Vegetácia vysokých ostríc.
- e) Všetky miesta, na ktorých dochádza ku križovaniu vodného toku s vodovodným potrubím realizovať vedením potrubia pod vodným tokom.
- f) Trvalý záber poľnohospodárskej pôdy usporiadať v zmysle § 07 zákona č. 220/2004 Z.z. o ochrane a využívaní poľnohospodárskej pôdy v znení zákona č. 219/2008 Z.z..
- g) Pri použití poľnohospodárskej pôdy na nepoľnohospodársky zámer na čas kratší ako jeden rok, vrátane uvedenia poľnohospodárskej pôdy do pôvodného stavu, požiadať o stanovisko orgánu ochrany poľnohospodárskej pôdy.
- h) Požiadať včas, pred realizáciou obvodný úrad dopravy o vydanie povolenia na zvláštne užívanie cesty III/574 003 a určenie dopravného značenia.
- i) V prípade potreby včas požiadať obvodný úrad dopravy o povolenie čiastočnej uzávierky vyššie uvedenej komunikácie.
- j) Termín začatia výkopových prác súvisiacich s predmetnou stavbou ohlásiť písomne najmenej s týždenným predstihom Krajskému pamiatkovému úradu Trenčín, pracovisko Prievidza a to vzhľadom k tomu, že nie je možné vylúčiť narušenie doposiaľ nepreskúmanej archeologickej lokality.
- k) Podľa § 40 ods. 4 zák. č. 49/2002 Z. z. o ochrane pamiatkového fondu a § 127 zák. č. 50/1976 Zb. o územnom plánovaní a stavebnom poriadku v znení neskorších predpisov, v prípade zistenia, resp. narušenia archeologických nálezov počas stavby musí nálezca ohlásiť ihneď nález Krajskému pamiatkovému úradu Trenčín, príslušnému stavebnému úradu, prípadne archeologickému ústavu priamo alebo prostredníctvom obce. Oznamenie o náleze je povinný urobiť nálezca alebo osoba zodpovedná za vykonanie prác, pri ktorých došlo k nálezu. Nález sa musí ponechať bez zmeny až do obhliadky krajským pamiatkovým úradom alebo ním poverenou odborne spôsobilou osobou. Do obhliadky krajským pamiatkovým úradom je nálezca povinný vykonať všetky nevyhnutné opatrenia na záchranu nálezu, najmä zabezpečiť ho proti poškodeniu, znehodnoteniu, zničeniu a odcudzeniu, pokiaľ o ňom nerozhodne stavebný úrad po dohode s krajským pamiatkovým úradom. Archeologický nález môže vyzdvihnúť a premiestniť z pôvodného miesta a z nálezových súvislostí iba oprávnená osoba metódami archeologického výskumu.
- l) KPÚ Trenčín, pracovisko Prievidza, vykonáva pamiatkový dohľad formou obhliadky výkopov stavby v období od zahájenia zemných prác až po ich ukončenie.
- m) Križovanie cesty III/574003 vykonať pretlakom
- n) Výkop ryhy v úsekoch súbežných s cestou realizovať tak, aby nedošlo k podkopaniu a následným poklesom vozovky.
- o) Počas prác v mieste križovania neporušiť odvodňovací systém cesty.
- p) Cieľovú a štartovaciu jamu situovať mimo teleso cesty a na zásyp použiť hultný materiál.
- q) Počas výstavby neznečisťovať povrch vozovky.
- r) Za prípadne vzniknuté škody tretím osobám počas prác na ceste, Správa ciest TSK SÚ Prievidza nepreberá žiadnu zodpovednosť.
- s) Pri zásypoch a zhutňovaní prizvať správcu komunikácie, stredisko Nitrianske Rudno.
- t) Počas výstavby dôjde k styku s podzemným telekomunikačným vedením (vrátane rádiových), preto je potrebné rešpektovať podmienky písomného stanoviska č.13-10586228-PD, ktoré platí do 10.09.2013. Podmienky ochrany TKZ budú doplnené pri vytýčení, ktoré je potrebné objednať na č. tel. 0903 590 377, p. Peter Blaho, Slovak Telekom, a.s..
- u) Rešpektovať vyjadrenia StVPS, a.s., závod 03 Prievidza zo dňa 06.04.2009 a 29.04.2009 ako budúceho priameho prevádzkovateľa stavby.

- v) V lokalite Valaská Belá sa nachádzajú nadzemné vedenia VN/NN, podperné body, trafostanice v majetku a správe SSE-D, a.s..
- w) Od uvedených energetických zariadení dodržať ochranné pásmo v zmysle zákona č. 251/2012 Z. z. a príslušných STN.
- x) Pri realizácii výkopových prác neporušiť stabilitu existujúcich podperných bodov a celistvosť uzemňovacej sústavy.
- y) V súbehu a križovaní NN vzdušného vedenia dodržať manipulačný priestor min. 1 m od podperných bodov na každú stranu. V prípade nedodržania nezodpovedáme za poškodenie zariadenia.
- z) V danej lokalite sa môžu nachádzať aj vedenia tretích osôb.
- aa) Pri križovaní prekopením koryta dodržať minimálne krytie potrubia 1 m pod niveletou dna resp. svahov.
- bb) Potrubie osadiť do chráničky aj v ochrannom pásme vodných tokov. Ochranné pásmo je v zmysle STN 75 2102 stanovené vo vzdialenosti 4 m od brehových čiar.
- cc) Porušenú úpravu toku po ukončení prác vrátiť do pôvodného stavu. Porušený terén v koryte neupraveného vodného toku a terén v ochrannom pásme zasypať, zhutniť, osiať trávou.
- dd) V súbehu potrubí s vodnými tokmi dodržať ochranné pásmo tokov, t.j. potrubie viesť mimo ochranného pásma.
- ee) K stavebným prácam na tokoch, ku kontrole hĺbky uloženia chráničiek prizvať zástupcu SVP, š.p., Správa povodia hornej Nitry, Topoľčany - Ing. Števkanka – tel. 0918 340 728.
- ff) Miesta križovaní vyznačiť príslušným značením osadeným pokiaľ je to možné mimo ochranného pásma tokov.
- gg) Na kolaudačné konanie prizvať zástupcu SVP, š.p., Správa povodia hornej Nitry, Topoľčany, na konaní odovzdať detaily skutočného vyhotovenia stavby (križovania vodných tokov, miesta v súbehu s tokmi).
- hh) Počas stavebných prác dodržiavať právne predpisy vymedzujúcich ochranu lesa a lesných pozemkov.
  - ii) Počas stavebných prác dodržiavať protipožiarne predpisy.
- jj) Pri prácach na stavbe nesmie dôjsť k poškodeniu okolitého pozemku ani lesného porastu.
- kk) Na príľahlé lesné pozemky nebude vyvázaný stavebný odpad, komunálny odpad a iný odpad počas výstavby a prevádzkovania stavby.
- ll) V prípade narušenia terénu na príľahlých lesných pozemkoch, bude terén uvedený do pôvodného stavu.
- mm) Lesy SR, š.p., OZ Prievidza ako obhospodarovateľ okolitých lesných pozemkov nepreberá zodpovednosť za škody a následky, ktoré môžu vzniknúť na objekte stavby a jej pracovníkoch, pádom stromov alebo konárov z okolitých pozemkov v správe Lesov SR, š.p.
- nn) Stavebné práce aj samotnú stavbu realizovať tak, aby obhospodarovateľa neobmedzovala v užívaní predmetných lesných pozemkov.
- oo) Lesy SR, š.p. z dôvodu ohrozovania stavby a majetku stavebníka nebudú odstraňovať lesný porast.
- pp) V prípade vykonávania ťažby dreva a jeho skladovania na ceste, ktorá má byť súčasťou staveniska musí byť predmetná plocha dočasne uvoľnená pre tento účel.
- qq) Umožniť prístup na okolité lesné pozemky v správe Lesov SR, š.p., a prejazd cez dotknuté pozemky pracovníkom Lesov SR, š.p. a dodávateľským firmám s osobnými vozidlami, s nákladnou a špeciálnou technikou pre dopravu dreva.
- rr) Uzatvoriť dohodu o náhrade za obmedzenie vlastníckych práv s Lesmi SR, š.p.
- ss) Pri realizácii výkopových prác neporušiť stabilitu existujúcich podperných bodov miestneho rozhlasu.

- tt) Ohlásit' obci začiatok stavebných prác na uložení potrubia v miestnych komunikáciách a po skončení prác ich uviesť do pôvodného stavu.

#### Rozhodnutie o námietkach účastníkov konania:

Námietky účastníkov konania neboli uplatnené.

#### Všeobecné ustanovenia:

Dokončenú vodnú stavbu, prípadne jej časť spôsobilú na samostatné užívanie možno užívať len na základe kolaudačného rozhodnutia. Kolaudačné konanie sa začína na písomný návrh stavebníka.

Povolenie na vodnú stavbu stráca platnosť, ak sa so stavbou nezačalo do dvoch rokov odo dňa, keď nadobudlo právoplatnosť.

Po uplynutí odvolacej lehoty, ak nebude podané odvolanie, potvrdí orgán štátnej vodnej správy nadobudnutie právoplatnosti a vykonateľnosti povolenia odtlačkom pečiatky. Právoplatnosťou a vykonateľnosťou rozhodnutia je podmienené začatie prác na stavbe.

Povolenie na vodnú stavbu s určenými podmienkami je záväzné aj pre právnych nástupcov účastníkov konania.

Povolenie je evidované vo vodoprávnej evidencii pod číslom 8 258/1.

### O d ô v o d n e n i e

Stavebník Stredoslovenská vodárenská spoločnosť, a.s., Partizánska cesta 5, Banská Bystrica podal dňa 25.03.2013 žiadosť o povolenie na vodnú stavbu Valaská Belá – rekonštrukcia vodovodu, na pozemkoch v kat. území Valaská Belá.

Orgán štátnej vodnej správy oznámil dňa 02.04.2013 verejnou vyhláškou začatie vodoprávneho konania známym účastníkom konania, obci a dotknutým orgánom štátnej správy v zákonom stanovenej lehote a určil im primeranú lehotu na uplatnenie námietok a pripomienok. Počas konania tunajší úrad zistil nové skutočnosti o vlastníctve pozemku parc. č. 959, preto dodatočne oznámil začatie konania dňa 16.04.2013 novým účastníkom konania (dediči po zomrelých Jánovi Satinovi a Olge Purdiakovej, s ktorými StVS, a.s., Banská Bystrica mala uzatvorenú predbežnú zmluvu o zriadení práva vecného bremena).

Obvodný úrad životného prostredia Prievidza, ako príslušný orgán štátnej vodnej správy a špeciálny stavebný úrad v uskutočnenom vodoprávnom konaní preskúmal predloženú žiadosť, prerokoval ju s účastníkmi konania a dotknutými orgánmi štátnej správy a zistil, že uskutočnením stavby nie je ohrozený verejný záujem, ani neprimerane obmedzené alebo ohrozené práva a oprávnené záujmy účastníkov konania. Dokumentáciu stavby vypracovala oprávnená osoba.

Posúdenie stavby vykonali účastníci konania orgány štátnej správy alebo nimi poverené organizácie, príslušný orgán obecnej samosprávy a organizácie spravujúce rozvodné siete: OR Hasičského a záchranného zboru v Prievidzi; Obvodný úrad životného prostredia v Prievidzi; ŠVS, ŠSOPK, ŠSOH; Krajský pamiatkový úrad Trenčín, pracovisko Prievidza; Obvodný úrad pre cestnú dopravu a pozemné komunikácie, Prievidza; Obvodný pozemkový úrad v Prievidzi; Obvodný lesný úrad v Prievidzi; Krajský úrad životného prostredia v Trenčíne; StVPS, a.s., závod 03 Prievidza; SSE - Distribúcia, a.s., Žilina; SPP – distribúcia, a.s., LC Prievidza; Slovak Telecom, a.s., Bratislava; T-Mobile Slovensko a.s., Bratislava; Michlovský s.r.o. Piešťany; SC TSK, SÚ, Prievidza; SVP š.p., Povodie hornej Nitry Topoľčany; Lesy SR, š.p., Banská Bystrica,

OZ Prievidza. Obec Valaská Belá vydala záväzné stanovisko dňa 16.02.2010 pod č. A/2010/330. Orgán štátnej vodnej správy ich požiadavky zahrnul do povolenia na uskutočnenie vodnej stavby. Námiety neboli vznesené.

Projektant stavby: Ing. Stanislav Hlavatý, autorizovaný stavebný inžinier, č. aut. 0499\*A\*2-2

Predpokladaný rozpočtový náklad stavby: 1 965 000,- €

Správny poplatok bol zaplatený v predpísanej čiastke 800,- € kolkovými známkami podľa položky č. 60 písm. g) zákona č. 145/1995 Z. z. o správnych poplatkoch v znení neskorších predpisov.

### Poučenie

Podľa §§ 53 a 54 zákona č. 71/1967 Zb. o správnom konaní v znení neskorších predpisov sa možno proti tomuto rozhodnutiu odvolať do 15 dní odo dňa doručenia tohto rozhodnutia podaním odvolania na úrade, ktorý toto rozhodnutie vydal.


Rozhodnutie nemožno podľa § 73 ods.17 písm. b) vodného zákona preskúmať súdom.

#### Príloha pre stavebníka a orgán štátnej vodnej správy:

- overená projektová dokumentácia stavby

#### Príloha k verejnej vyhláške:

- situácia stavby na podklade katastrálnej mapy



Ing. Darina Mjartanová  
prednostka

#### Rozhodnutie sa doručí:

- Účastníkom konania uvedeným vo výrokovej časti rozhodnutia
- Obec Valaská Belá – verejná vyhláška. Doručenie rozhodnutia verejnou vyhláškou podľa § 69 zák. č. 50/1976 Zb. v znení neskorších predpisov sa vykoná vyvesením rozhodnutia po

dobu 15 dní spôsobom v mieste obvyklým v obci a na úradnej tabuli Obvodného úradu životného prostredia Prievidza. Posledný deň tejto lehoty je dňom doručenia rozhodnutia. Obec žiadame verejnú vyhlášku s vyznačeným dňom vyvesenia a zvesenia vrátiť na Obvodný úrad životného prostredia Prievidza.

Dotknutým orgánom:

1. StVPS a.s., Clementisa 52, Prievidza
2. SSE - Distribúcia, a.s, Republiky 5, 010 47 Žilina
3. Slovak Telekom, a.s., Poštová 1, Žilina
4. Spoločný obecný úrad v Novákoch



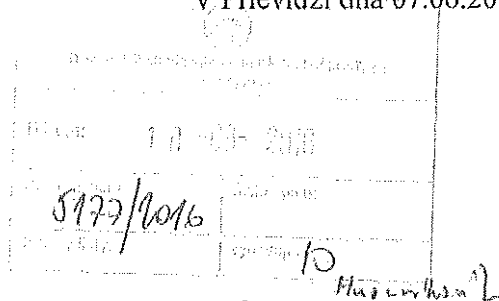

**OKRESNÝ ÚRAD PRIEVIDZA**  
**ODBOR STAROSTLIVOSTI O ŽIVOTNÉ PROSTREDIE**

Dlhá 3, 971 01 Prievidza

Číslo: OU-PD-OSZP-2016/012514

V Prievidzi dňa 07.06.2016

Vybavuje: Ing. Gilanová



**Povolenie zmeny stavby pred jej dokončením – predĺženie lehoty  
na dokončenie stavby.**

**ROZHODNUTIE**

Ziadaťel	Stredoslovenská vodárenská spoločnosť, a.s.
Sídlo	Partizánska cesta 5, 974 01 Banská Bystrica
IČO	36 056 006

(ďalej len stavebník)

požiadal dňa 06.05.2016 o vydanie rozhodnutia o predĺžení lehoty na dokončenie vodnej stavby **Valaská Belá - rekonštrukcia vodovodu**. Povolenie na uskutočnenie vodnej stavby vydal Obvodný úrad životného prostredia v Prievidzi, pod č. OÚŽP/2013/00711 dňa 22.05.2013, ktoré nadobudlo právoplatnosť dňa 27.06.2013. Dňa 27.05.2015 stavebník doručil tunajšiemu úradu oznámenie o začatí realizácie stavebných prác.

**Účastníci konania:**

1. StVS, a.s., Partizánska cesta 5, Banská Bystrica
2. Obec Valaská Belá, starosta obce, Valaská Belá
3. Dušan Páleník, Kaplánova 28, 951 41 Lužianky
4. Ján Satina, Gan č. 249, 925 31 Gan
5. Pavlína Matiesková, Horňany 68, 913 24 Svinná
6. Urbárske spoločenstvo vo Valaskej Belej, pozemkové spoločenstvo, Valaská Belá
7. Čierna hora, a.s., Valaská Belá
8. Slovenský pozemkový fond, Búdková 36, 817 15 Bratislava
9. SPF, regionálny odbor, Mariánska 6, Prievidza
10. SVP, š.p., Správa povodia hornej Nity, Škultétyho 9, Topoľčany
11. Správa ciest TSK, Správa a údržba, Brnianska 3, 911 05 Trenčín
12. Lesy SR, š.p., Banská Bystrica, OZ Prievidza
13. INGPAK – H&K, s.r.o., Lazovná 31, Banská Bystrica
14. ostatní účastníci konania verejnou vyhláškou

Okresný úrad Prievidza, odbor starostlivosti o životné prostredie ako príslušný orgán štátnej vodnej správy a špeciálny stavebný úrad podľa § 5 zákona č. 525/2003 Zb. o štátnej správe starostlivosti o životné prostredie a o zmene a doplnení niektorých zákonov, § 61 písm. a)

zákona NR SR č. 364/2004 Z.z. vodách a o zmene zákona č. 372/1990 Zb. o priestupkoch v znení neskorších predpisov (vodný zákon) v platnom znení posúdil žiadosť v súlade so zákonom č. 71/1967 Zb. o správnom konaní v znení neskorších predpisov po preskúmaní žiadosti vo vodoprávnom konaní podľa § 68 ods. 1 zákona č. 50/1976 Zb. o územnom plánovaní a stavebnom poriadku (stavebný zákon) v znení neskorších predpisov povoľuje zmenu stavby pred dokončením

**p r e d l ť u j e lehotu na dokončenie stavby  
do 5 rokov od nadobudnutia právoplatnosti tohto rozhodnutia**

na vodnú stavbu **Valaská Belá - rekonštrukcia vodovodu**, na pozemkoch C-KN parc. č. 1016/3, 1016/1, 1016/4, 18522/1, 906/4, 904/2, 903/2, 902/2, 901, 900, 899, 898/2, 895/1, 864/1, 695, 895/2, 717, 18626/2, 735/1, 820, 830, 18496/2, 1864/1, 2459, 16761, 18637, 2463/1, 16762, 16764, 16799/1, 16797, 18429, 16790, 16793, 18428, 16792/1, 16794, 16830/3, 16830/1, 16853, 16872, 16873, 17000/2, 16993, 1016/5, 896, 18626/1, 16757/5, 18495, 863, 18496/1, 16539/3, 861, 854, 16758, 18491/4, 16806, 18626/2, 16874, 16875/1 v katastrálnom území Valaská Belá, podľa projektovej dokumentácie, ktorú vypracoval INGPAK - H&K, s.r.o., Lazovná 31, Banská Bystrica, zodp. projektant Ing. Stanislav Hlavatý, autorizovaný stavebný inžinier, č. aut. 0499\*A\*2-2, v 02/2009.

Stavba má charakter líniovej stavby, rieši rekonštrukciu celého prírodného potrubia z vodného zdroja U Lapšov do vodojemu Nad školou v dĺžke 4 421 m a časti rozvodného potrubia v obci v dĺžke 391 m.

**Podmienky povolenia:**

1. Rešpektovať podmienky povolenia na vodnú stavbu vydané Obvodným úradom životného prostredia v Prievidzi pod číslom OÚŽP/2013/00711, dňa 22.05.2013.

**Rozhodnutie o námietkach účastníkov konania:**

Námietky účastníkov konania neboli uplatnené.

**Všeobecné ustanovenia:**

Dokončenú stavbu, prípadne jej časť spôsobilú na samostatné užívanie možno užívať len na základe kolaudačného rozhodnutia. Kolaudačné konanie sa začína na písomný návrh stavebníka.

Po uplynutí odvolacej lehoty, ak nebude podané odvolanie, potvrdí orgán štátnej vodnej správy nadobudnutie právoplatnosti a vykonateľnosti rozhodnutia odtlačkom pečiatky.

Rozhodnutie je evidované vo vodoprávnej evidencii pod číslom 8 258/1-A.

**O d ô v o d n e n i e**

Stavebník Stredoslovenská vodárenská spoločnosť, a.s., Partizánska cesta 5, Banská Bystrica podal dňa 06.05.2016 na Okresný úrad Prievidza, odbor starostlivosti o životné prostredie žiadosť o predĺženie lehoty na dokončenie vodnej stavby Valaská Belá - rekonštrukcia vodovodu. Povoľenie na uskutočnenie vodnej stavby vydal Obvodný úrad životného prostredia v Prievidzi, pod č. OÚŽP/2013/00711 dňa 22.05.2013, ktoré nadobudlo právoplatnosť dňa

27.06.2013. Dňa 27.05.2015 stavebník doručil tunajšiemu úradu oznámenie o začatí realizácie stavebných prác.

Okresný úrad Prievidza, odbor starostlivosti o životné prostredie ako príslušný orgán štátnej vodnej správy a špeciálny stavebný úrad v uskutočnenom vodoprávnom konaní preskúmal predloženú žiadosť, prerokoval ju s účastníkmi konania a dotknutými orgánmi štátnej správy a zistil, že predĺžením lehoty uskutočnenia stavby nie je ohrozený verejný záujem ani neprimerane obmedzené alebo ohrozené práva a oprávnené záujmy účastníkov konania.


Orgán štátnej vodnej správy oznámil dňa 11.05.2015 začatie vodoprávneho konania známym účastníkom konania, obci, správcom sietí a dotknutým orgánom štátnej správy v zákonom stanovenej lehote. V priebehu konania neboli uplatnené žiadne pripomienky, skutočnosti, za ktorých bolo vydané pôvodné rozhodnutie sa nezmenili. Na základe uvedeného rozhodol tunajší úrad tak, ako je uvedené vo výrokovvej časti tohto rozhodnutia.

Správny poplatok bol zaplatený v predpísanej čiastke 10,- € podľa položky č. 60a písm. g) zákona NR SR č. 145/1995 Z. z. o správnych poplatkoch v znení neskorších predpisov.

### Poučenie

Proti tomuto rozhodnutiu je podľa § 53 a 54 ods. 1 a 2 zákona č. 71/1967 Zb. o správnom konaní v znení neskorších predpisov možné podať odvolanie v lehote 15 dní odo dňa doručenia rozhodnutia na Obvodný úrad životného prostredia Prievidza.

Rozhodnutie je preskúmateľné súdom po vyčerpaní všetkých riadnych opravných prostriedkov.



Ing. Darina Mjartanová  
vedúca odboru

### Rozhodnutie sa doručí:

- Účastníkom konania uvedeným vo výrokovvej časti rozhodnutia
- Obec Valaská Belá – verejná vyhláška. Doručenie rozhodnutia verejnou vyhláškou podľa § 69 stavebného zákona sa vykoná vyvesením rozhodnutia po dobu 15 dní spôsobom v mieste obvyklým v meste, na úradnej tabuli a na webovom sídle orgánu štátnej vodnej správy. Posledný deň tejto lehoty je dňom doručenia rozhodnutia. Obec žiadame verejnú vyhlášku s vyznačeným dňom vyvesenia a zvesenia vrátiť na Okresný úrad Prievidza, odbor starostlivosti o životné prostredie.

- Dotknutým orgánom:

1. SSE - Distribúcia, a.s, Pri Rajčianke 2927/8, 010 47 Žilina
2. Slovak Telekom, a.s., Bajkalská 28, 817 62 Bratislava
3. Orange Slovensko, a.s., Metodova 8, 821 08 Bratislava
4. Spoločný obecný úrad v Novákoch