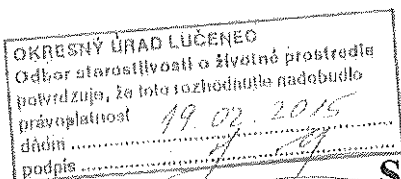


2

OKRESNÝ ÚRAD LUČENEC
ODBOR STAROSTLIVOSTI O ŽIVOTNÉ PROSTREDIE
Námestie republiky č. 26, 984 36 Lučenec

Číslo: OU-LC-OSZP-2015/000089-1

V Lučenci 15. 01. 2015



STAVEBNÉ POVOLENIE

 OKRESNÝ ÚRAD LUČENEC ODBOR STAROSTLIVOSTI O ŽIVOTNÉ PROSTREDIE	
Mesto Lučenec, Námestie republiky č. 26, 984 36 Lučenec	
Dátum: 21-01-2015	
Podľa čísla: 450/2015	Číslo splatu:
Prílohy/isy:	Vyhovuje: <i>cať</i>

2

Stavebník : Stredoslovenská vodárenská spoločnosť, a. s.,
Sídlo : Partizánska cesta 5, 974 01 Banská Bystrica, IČO: /36 056 006/
podal dňa 26. 11. 2014 na tunajšom úrade žiadosť o vydanie stavebného vodoprávneho povolenia podľa § 26 zákona č. 364/2004 Z. z. o vodách a o zmene zákona SNR č. 372/1990 Zb. o priestupkoch v znení neskorších predpisov (ďalej len „vodný zákon“) v znení neskorších predpisov na vodnú stavbu „Veľké Dravce – verejný vodovod“ na pozemkoch parcelné č. – **líniová stavba** v kat. území Veľké Dravce. Dňom podania žiadosti bolo začaté stavebné vodoprávne konanie.

Umiestnenie predmetnej vodnej stavby bolo riešené územným rozhodnutím Mesta Lučenec č. OVSPÚPaA – 1581/2007 zo dňa 30. 05. 2007 pre stavbu „Zásobovanie pitnou vodou regiónu Novohrad“, ktoré nadobudlo právoplatnosť dňa 30. 07. 2007, ktorého platnosť bola predĺžená rozhodnutím č. OSP-1967/2010 zo dňa 15. 11. 2010 a rozhodnutím č. SP-5451/2013 zo dňa 09. 10. 2013 a územným rozhodnutím obce Veľké Dravce č. VD-SP-001/2014, pre vodnú stavbu „Veľké Dravce – verejný vodovod“ zo dňa 30. 10. 2014, ktoré nadobudlo právoplatnosť dňa 28. 11. 2014.

Okresný úrad Lučenec, odbor starostlivosti o životné prostredie, ako príslušný orgán štátnej správy podľa § 3 ods. 1 písm. e) a § 4 ods. 1 zákona č. 180/2013 Z. z. o organizácii miestnej štátnej správy a o zmene a doplnení niektorých zákonov v znení neskorších predpisov v súlade s § 5 ods. 1 zákona č. 525/2003 Z. z. o štátnej správe starostlivosti o životné prostredie a o zmene a doplnení niektorých zákonov v znení neskorších predpisov, príslušný orgán štátnej vodnej správy podľa § 61 vodného zákona a príslušný špeciálny stavebný úrad podľa § 120 zákona č. 50/1976 Zb. o územnom plánovaní a stavebnom poriadku v znení neskorších zmien a doplnkov (ďalej len „stavebný zákon“) preskúmal podľa § 62 stavebného zákona žiadosť stavebníka a na základe správneho konania vykonaného v súlade so zákonom č. 71/1967 Zb. o správnom konaní v znení neskorších predpisov (ďalej len „správny poriadok“) v zmysle § 26 ods. 1 vodného zákona a § 66 stavebného zákona rozhodol takto :

Vodná stavba

„Veľké Dravce – verejný vodovod“

pozostávajúca zo stavebného objektu: **SO-01 Verejný vodovod**
a prevádzkového súboru: **PS 01 AS RTP**

na pozemkoch parcelné č. – **líniová stavba**
v katastrálnom území Veľké Dravce sa

p o v o l u j e .

Stavebné objekty: SO-01 Verejný vodovod:

Súčasťou stavebného objektu je vybudovanie verejného vodovodu v celej obci Veľké Dravce. Vodovod sa napojí na existujúce privodné potrubie z obce Prša a Buzitka, ktoré je ukončené na okraji

obce Veľké Dravce. Rozvod vody v obci je gravitačný. Zásobovaný bude z vodnej nádrže Málinec. Verejný vodovod tvoria nasledovné vodovodné rady:

RAD 1.....	HDPE D160.....	1 470,18 m
RAD 1-1.....	HDPE D110.....	398,93 m
RAD 1-2.....	HDPE D110.....	646,12 m
RAD 1-3.....	HDPE D110.....	242,32 m
RAD 1-3-1.....	HDPE D90.....	152,88 m
RAD 1-4.....	HDPE D110.....	388,22 m
	HDPE D90.....	138,67 m
RAD 1-5.....	HDPE D110.....	376,29 m
Spolu:	HDPE D160.....	1 470,18 m
	HDPE D110.....	2 052,39 m
	HDPE D90.....	291,55 m
Celkom:.....		3 813,94 m

Na potrubí Rad 1 sa hneď za miestom napojenia vybuduje typová vodomerná šachta v ktorej bude osadený vodomér s vysielateľom impulzov na diaľkový prenos, ktorý bude zabezpečovať prenos údajov na dispečing vodárenskej spoločnosti. Súčasťou stavebného objektu sú aj domové prípojky po hranicu súkromného pozemku, prípojka pre obecný úrad, dve prípojky pre bytovky a výrobný závod – Drevovýroba.

Prevádzkové súbory: Stavba obsahuje jeden prevádzkový súbor: **PS 01 ASRTP**

Pre meranie prietoku je osadený vodomér s REED snímačom. Vstup osoby do šachty bude indikovaný magnetickým snímačom polohy, ktorý sa upevní pod vstupný poklop.

Podľa informácií starostky obce sa v obci nachádza v súčasnosti 650 obyvateľov. Výpočet potreby vody $Q_d = 1,128$ l/s, $Q_h = 4,06$ l/s, $Q_{max} = 195,00$ m³/deň.

A. Podmienky povolenia :

- 1.) Stavebníkom stavby bude Stredoslovenská vodárenská spoločnosť, a. s., Partizánska cesta 5, 974 01 Banská Bystrica, (IČO: 36 056 006).
- 2.) Stavba nesmie byť začatá pokiaľ stavebné povolenie nenadobudne právoplatnosť.
- 3.) Stavebník je povinný v zmysle § 66 ods. 2 písm. h) stavebného zákona oznámiť písomne začatie stavby príslušnému stavebnému úradu, orgánu štátnej vodnej správy.
- 4.) Stavbu uskutočniť podľa projektovej dokumentácie overenej stavebným úradom, ktorá je súčasťou tohto rozhodnutia. Projektovú dokumentáciu na uvedenú stavbu vypracoval INFPK – H&K, s.r.o., Lazovná 31, 974 01 Banská Bystrica, autorizovaný stavebný inžinier Ing. Stanislav Hlavatý, 0499*A2, číslo projektu: 03-1425 v máji 2014. Prípadné zmeny nesmú byť vykonané bez predchádzajúceho povolenia špeciálneho stavebného úradu, orgánu ŠVS.
- 5.) Na stavbe musí byť vedený stavebný denník v súlade s § 46 písm. d) stavebného zákona.
- 6.) Po ukončení stavby je stavebník povinný predložiť tunajšiemu orgánu štátnej vodnej správy návrh na vydanie kolaudačného rozhodnutia na uvedenie stavby do užívania podľa § 26 ods. 4 vodného zákona a podľa § 79 stavebného zákona.
- 7.) Prípadné preukázané škody vzniknuté v dôsledku realizácie stavby na cudzích nehnuteľnostiach je povinný stavebník nahradiť ich vlastníkom v plnej výške.
- 8.) Realizáciou stavby nesmie byť nadmieru zhoršované životné prostredie.
- 9.) Pri uskutočnení stavby dodržiavať predpisy týkajúce sa bezpečnosti práce a technických zariadení najmä vyhl. č. 374/1990 Zb. a dbať o ochranu zdravia osôb na stavenisku.
- 10.) Pri stavbe musia byť dodržané ustanovenia oddielu 3, II. časti stavebného zákona, ktorá upravuje všeobecno-technické požiadavky na výstavbu a príslušné technické normy.
- 11.) Stavebník zodpovedá za to, že zhotoviteľ (dodávateľ) stavby musí pre stavbu použiť len výrobky, ktoré majú také vlastnosti, aby po dobu predpokladanej existencie stavby bola pri bežnej údržbe zaručená mechanická pevnosť a stabilita, požiarne bezpečnosť, hygienické požiadavky, ochrana zdravia a životného prostredia, bezpečnosť pri používaní, ochrana proti hľuku a úspora energie v znení § 47 stavebného zákona. Vhodnosť použitých stavebných výrobkov preukázať v kolaudačnom konaní vyhláseniami ich výrobcov o zhode.

- 12.) Stavebník, zhotoviteľ stavby, iná oprávnená osoba sú povinní v zmysle § 100 ods. 2 stavebného zákona bezodkladne ohlásiť stavebnému úradu, závady na stavbe, ktoré ohrozujú jej bezpečnosť, životy či zdravie osôb alebo môžu spôsobiť značné škody.
- 13.) Stavebník je povinný umožniť povereným orgánom vstup na stavbu za účelom vykonávania štátneho stavebného dohľadu a štátneho vodoochranného dozoru.
- 14.) Stavba bude uskutočnená zhotoviteľom stavby určeným výberovým konaním. Stavebník je povinný do 15 dní od skončenia výberového konania písomne oznámiť tunajšiemu úradu názov a sídlo zhotoviteľa stavby, ktorý zabezpečí vedenie stavby odborne spôsobilým stavbyvedúcim.
- 15.) Realizáciou stavby nesmú byť znečisťované verejné komunikácie, v prípade ich znečistenia je stavebník povinný zabezpečiť ich priebežné čistenie.
- 16.) Pri križovaní a súbahu vodovodného potrubia s ostatnými technickými sieťami dodržať STN 73 6005 „Priestorová úprava inžinierskych sietí“.
- 17.) Pri uskutočňovaní stavby udržiavať stavebné a dopravné stroje a mechanizmy v dobrom technickom stave a pri zaobchádzaní s nimi urobiť potrebné opatrenia v zmysle § 39 vodného zákona a vyhlášky č. 100/2005 Z. z. ktorou sa upravujú podrobnosti o zaobchádzaní s nebezpečnými látkami, aby nemohlo dôjsť k úniku nebezpečných látok do povrchových vôd alebo podzemných vôd a neohrozila sa ich kvalita.
- 18.) Rozpočtový náklad celej stavby je 1 437 000,- eur.
- 19.) V zmysle § 66 ods. 3 písm. j) stav. zák. je stavebník povinný označiť stavbu vhodným spôsobom.
- 20.) Stavba bude dokončená najneskôr do 31.12.2017.
- 21.) Existujúce prírodné vodovodné potrubie Prša – Buzitka, ktoré
- 22.) Pred realizáciou stavby je stavebník povinný podľa potreby aktualizovať vyjadrenia správcov stavbou dotknutých inžinierskych sietí a rešpektovať nimi stanovené podmienky.
- 23.) Pri uskutočňovaní stavby dodržať požiadavky dotknutých orgánov :

OÚ Lučenec, odbor starostlivosti o ŽP, OH :

- 1.) viesť evidenciu podľa miesta vzniku a spôsobu nakladania so všetkými druhmi odpadov, ktoré vzniknú počas realizácie stavby nie len vyšpecifikovaných. Odpady zaradiť v súlade s Prílohou č. 1 k vyhláške MŽP SR č. 284/2001 Z. z., ktorou sa ustanovuje Katalóg odpadov a určiť materiálovú bilanciu nakladania s nimi.
- 2.) Zabezpečiť zhodnotenie odpadov, ktoré vzniknú počas realizácie stavby. V prípade, ak nie je možné alebo účelné ich zhodnotenie, je potrebné zabezpečiť ich zneškodnenia v súlade so zákonom o odpadoch a platnou legislatívou v odpadovom hospodárstve.
- 3.) Dodržiavať ustanovenia § 18 ods. 1 a 2, § 19 ods. 1 a § 40c zákona o odpadoch. Vzniknuté odpady zhromažďovať utriedené (v kontajneroch) jednotlivo podľa druhov odpadov do doby ich zhodnotenia resp. zneškodnenia oprávnenou organizáciou.
- 4.) Odpady odovzdávať len osobe oprávnenej nakladať s odpadom podľa zákona o odpadoch. S odpadmi, ktoré sa nedajú zhodnotiť sa bude nakladať.
- 5.) Pri nakladaní so stavebnými odpadmi, ktoré sú uvedené v skupine číslo 17 Katalógu odpadov (Príloha č. 1 k vyhláške MŽP SR č. 284/2001 Z. z., ktorou sa ustanovuje Katalóg odpadov v znení neskorších predpisov) je potrebné postupovať podľa § 3 ods. 6 zákona o odpadoch t. j. zvýšiť prípravu na opätovné použitie, recykláciu a zhodnotenie tohto stavebného odpadu ako náhrady za iné materiály.
- 6.) V prípade zmeny navrhnutého spôsobu nakladania s odpadmi je potrebné požiadať orgán štátnej správy odpadového hospodárstva o vyjadrenie podľa § 16 ods. 1 zákona o odpadoch, pred realizáciou predmetnej zmeny.
- 7.) Ak sa odpad bude prepravovať od pôvodcu odpadu k obchodníkovi, do zariadenia na zber odpadov, do zariadenia na zhodnocovanie odpadov alebo do zariadenia na zneškodňovanie odpadov a výsledkom zhodnocovania odpadu alebo zneškodňovania odpadu nie je konečné zhodnotenie tohto odpadu alebo konečné zneškodnenie tohto odpadu, v súlade s § 19 ods. 2 zákona o odpadoch, sa pôvodca odpadu alebo držiteľ odpadu zodpovednosti za konečné zhodnotenie odpadu alebo zneškodnenie odpadu nemôže zbaviť.

Ku konaniu do trvalého užívania stavby pôvodca odpadov predloží povoľujúcemu orgánu tieto doklady:

- a) Vyplnené tlačivo „Evidenčný list odpadu“ osobitne pre všetky druhy odpadov, ktoré vznikli počas realizácie stavby podľa Vyhlášky MŽP SR č. 310/2013 Z. z..
- b) Doklady o zhodnotení, resp. zneškodnení odpadov, ktoré vznikli pri realizácii stavby a to od prevádzkovateľa legálneho zariadenia na zhodnocovanie resp. zneškodňovanie odpadov.

OÚ Lučenec, odbor starostlivosti o ŽP, OPaK :

1. Prípadný nevyhnutný výrub drevín rastúcich mimo lesa zabezpečiť súhlasom príslušného orgánu štátnej správy ochrany prírody a krajiny (Obec) podľa § 47 ods. 3 zákona č. 543/2002 Z. z. o ochrane prírody a krajiny.
2. Všetky dotknuté nespevnené plochy budú po ukončení stavebných prác upravené zarovnaním a následným ozelenením (zatrávením).
3. Zabezpečiť, aby nedochádzalo k úhynu resp. zraneniam chránených živočíchov, za ktoré sa v zmysle § 33 ods. 3 zákona č. 543/2002 Z. z. o ochrane prírody a krajiny považujú aj všetky druhy voľne žijúcich vtákov prirodzene sa vyskytujúcich na európskom území členských štátov Európskej únie.
4. Neohrozovať, nepoškodzovať alebo neničiť živočíchy alebo ich biotopy. Pri vykonávaní stavebných činností postupovať tak, aby nedochádzalo k ich zbytočnému úhynu alebo k poškodzovaniu a ničeniu (§ 4 zákona č. 543/2002 Z. z. o ochrane prírody a krajiny).
5. Pri výskyte invázných druhov rastlín užívateľ pozemku povinne uskutoční ich odstraňovanie na vlastné náklady spôsobom ustanoveným MŽP SR vo všeobecne záväznom právnom predpise (§ 7b ods. 2 a 3 zákona č. 543/2002 Z. z. o ochrane prírody a krajiny).
6. Dodržiavať ustanovenia zákona č. 543/2002 Z. z. o ochrane prírody a krajiny a súvisiacich právnych predpisov.

OÚ Lučenec, odbor cestnej dopravy a pozemných komunikácií :

- navrhovaná stavba sa týka záujmov cesty III/571 003 Prša – Poltár a cesty III/050 118 Husiná – Veľké Dravce,
- križovanie vodovodného potrubia s uvedenými cestami vykonať bežvýchopovou technológiou s uložením potrubia v chráničke,
- pred realizáciou uvedených prác je investor stavby povinný podľa § 8 zákona č. 135/1961 Zb. požiadať tunajší cestný správny orgán o povolenie zvláštneho užívania ciest III/571 003 a III/050 118, resp. obmedzenie premávky a určenie dočasného DZ na nich.
- nakoľko súčasťou stavby navrhovaného verejného vodovodu je aj uloženie potrubia DN 150 (Rad 1) v ochrannom pásme cesty III/571 003 (s napojením vo VŠ na existujúce prírodné potrubie od obce Buzitka, ukončené pred obcou Veľké Dravce), investor stavby je povinný podľa § 11 ods. 5 cestného zákona požiadať tunajší cestný správny orgán o povolenie výnimky zo zákazu činnosti v ochrannom pásme cesty III/571 003.
- žiadosť o povolenie výnimky zo zákazu činnosti v ochrannom pásme cesty sa podáva v štádiu prípravnej dokumentácie,

OÚ Lučenec, pozemkový a lesný odbor :

- Pred začatím vykonávania nepoľnohospodárskej činnosti na poľnohospodárskej pôde je žiadateľ povinný požiadať orgán ochrany poľnohospodárskej pôdy o stanovisko podľa § 18 zákona č. 220/2004 Z. z. o ochrane a využívaní poľnohospodárskej pôdy a o zmene zákona č. 245/2003 Z. z. o integrovanej prevencii a kontrole znečisťovania životného prostredia a o zmene a doplnení niektorých zákonov v znení neskorších predpisov (ďalej len zákona). K žiadosti je potrebné doložiť doklady uvedené v § 18 ods. 2 zákona.

KPÚ Banská Bystrica:

1. ohlásiť termín začatia výkopových prác na predmetnej stavbe minimálne 7 dní v predstihu KPÚ Banská Bystrica písomne alebo telefonicky,
2. umožniť KPÚ Banská Bystrica vykonať obhliadku zemných prác na predmetnej stavbe,
3. podľa § 40 ods. 2 a 3 pamiatkového zákona a § 127 ods. 1 a 2 stavebného zákona v prípade nájdenia archeologického nálezcu je osoba zodpovedná za vykonanie prác alebo nálezca povinný tento ihneď nahlásiť archeológovi KPÚ Banská Bystrica, tel. č.: 048/2455834. Oznámenie o náleze je povinný urobiť nálezca alebo osoba zodpovedná za vykonanie prác, pri ktorých došlo k nálezu, najneskôr na druhý pracovný deň po jeho nájdení. Nález sa musí ponechať bezo

zmeny až do obhliadky KPÚ Banská Bystrica alebo ním poverenou odborne spôsobilou osobou, najmenej však nevyhnutné opatrenia na záchranu nález, najmä zabezpečiť ho proti poškodeniu, znehodnoteniu, zničeniu a odcudzeniu. Archeologický nález môže vyzdvihnúť a premiestniť z pôvodného miesta a z nálezových súvislostí iba oprávnená osoba metódami archeologického výskumu.

Stredoslovenská vodárenská prevádzková spoločnosť, a. s. závod 02 Lučenec :

- v prípade, že trasa verejného vodovodu bude prechádzať súkromnými pozemkami, pred vydaním kolaudačného rozhodnutia zriadiť právo vecného bremena v šírke ochranného pásma verejného vodovodu,
- pri návrhu vodovodných prípojok pre obecný úrad (dĺžka prípojky 90,0 m), bytovky č. 1 a 2 (dĺžka prípojky 76,5 m) a pre Drevozýrobu (dĺžka prípojky 190 m) riešiť meranie spotreby vody vo vodomernej šachtách, ktoré situovať v maximálnej vzdialenosti 5,0 m od verejného vodovodu,
- pre bytovky č. 1 a 2 je potrebné riešiť meranie spotreby vody dvomi vodomermi pre každú bytovku zvlášť a od vodomernej šachty riešiť dve samostatné prípojky k bytovke č. 1 a bytovke č. 2,
- uličné ventily na vodovodných prípojkách umiestniť čo najbližšie k verejnemu vodovodu, prípadne priamo v spojení s návrtavacím pásom,
- každú vodovodnú prípojku ukončiť elektrotvarovkovým klenutým dnom (záslepkou),
- prechod cez stenu navrhovanej vodomernej šachty riešiť liatinovou tvarovkou – TP rúrou,
- pri súbehu a križovaní navrhovaného vodovodného potrubia s ostatnými inžinierskymi sieťami rešpektovať STN 73 6005 „Priestorová úprava inžinierskych sietí“,
- projektovaný verejný vodovod sa napája na existujúce prívodné vodovodné potrubie Prša – Buzitka, ktoré je v obci Prša až po obec Buzitka vo vlastníctve obce Prša a spoločnosť StVPS, a. s., Banská Bystrica toto potrubie prevádzkuje na základe zmluvy o prevádzkovaní,
- od obce Prša až po obec Veľké Dravce je vodovodné potrubie DN 225 PVC v dĺžke 4 750 m od doby výstavby, t. j. od roku 1991 nevyužívané. Toto vodovodné potrubie je vo vlastníctve obce Buzitka.

Slovenský vodohospodársky podnik, š. p. OZ Banská Bystrica:

- križovania vodovodu s vodnými tokmi je nutné vykonať v zmysle STN 73 6822 „Križovania a súbehy vedení a komunikácií s vodnými tokmi“ a realizovať ich v zmysle predloženej projektovej dokumentácie,
- v súvislosti so správou vodných tokov v zmysle § 49 vodného zákona môže správca vodného toku pri výkone správy užívať pobrežné pozemky. Pobrežnými pozemkami sú pri drobných vodných tokoch pozemky do 10 m od brehovej čiary,
- križovania s vodným tokom musia byť navrhnuté a zrealizované tak, aby SVP š. p., OZ Banská Bystrica, nemusel vykonávať údržbárske práce vo vodnom toku v sťažených podmienkach, t. j. bez použitia stavebných strojov (ručne) ako dôsledok ochranného pásma podzemných a nadzemných vedení inžinierskych sietí a ich objektov,
- je potrebné zabezpečiť, aby počas realizácie a prevádzky stavby nebola ohrozená kvalita povrchových a podzemných vôd, dbať o ochranu vôd a zdržať sa činností, ktoré môžu ovplyvniť prirodzený režim vôd vo vodnom toku, znečistiť vodu alebo inak ohroziť jej kvalitu.
- počas výstavby je neprípustné uskladiňovať stavebný ani iný materiál do koryta vodného toku, na pobrežnom pozemku a ani v blízkosti vodného toku, okrem materiálu použitého na prípadnú úpravu pobrežného pozemku po zrealizovaní križovania, na samotné križovanie a dočasné prevedenie vody vo vodnom toku počas realizácie stavebných rýh,
- na prevedenie vôd počas stavebných prác realizovaných v koryte Draveckého potoka použiť PVC rúry s parametrami uvedenými v časti projektovej dokumentácie „E.2.1 technická správa“, t. j. rúry DN 400 mm,
- stavebné práce na križovaní vodného toku je potrebné realizovať v čase minimálnych, resp. bežných prietokov v Draveckom potoku. Koryto vodného toku a pobrežné pozemky je potrebné po zrealizovaní stavby vrátiť do pôvodného stavu, pričom žiadame odstrániť z koryta vodného toku vrecia s pieskom a ostatný materiál použitý na utesnenie priepustov a PVC rúr DN 400 mm slúžiacich na prevedenie vôd vo vodnom toku počas výstavby,
- dno koryta vodného toku a dno v miestach križovaní opevniť kamennou rovnatinou v rozsahu min. 1,0 m nad a pod miestom križovania,
- miesta križovania vodovodu s vodným tokom je na oboch brehoch nutné označiť dobre

- viditeľnými stabilizovanými značkami (tyčami) s nápisom: „POZOR NEBÁGROVAŤ“, v prípade ich porušenia či odcudzenia prevádzkovateľ vodovodu zabezpečí ich okamžitú obnovu,
- investor predloží správcovi toku najneskôr pri preberacom konaní stavby výkresy skutočného uloženia vodovodu pod vodným tokom (situáciu, detail),
 - prevádzkovateľ vodovodu sa zaväzuje, že v prípade vykonávania údržbárskych prác, opráv a iných zásahov do koryta vodného toku v miestach križovania s vodným tokom vykoná bez úhrady a v požadovanom termíne ich vytýčenie,
 - ako správca vodného toku Dravecký potok si vyhradzuje právo kontroly staveniska a k začatiu a ukončeniu stavby, ako aj k zahájeniu a ukončeniu prác súvisiacich so zásahom do vodného toku pri jeho križovaní prizvať zástupcu Správy povodia horného Ipl'a Lučenec (p. Július Végh, mobil 0903 601 845),
 - stavebnú ryhu pre prekopanie koryta toku k uloženiu potrubia je možné zasypať až po kontrole splnenia podmienok vyjadrenia zástupcom SVP, š. p., o čom musí byť vyhotovený protokol. Nevyhotovenie a nepodpísanie protokolu sa bude považovať za nespĺnenie podmienok vyjadrenia a bude dôvodom upozorniť na túto skutočnosť príslušný stavebný úrad a orgán štátnej vodnej správy. V tomto prípade správca vodného toku nebude zodpovedať za škody, ktoré vzniknú investorovi (prevádzkovateľovi) vodovodu pri výkone prevádzky a údržby toku v súvislosti s nesprávnym uložením potrubia pod dnom toku,
 - nakoľko SVP, š. p., Banská Bystrica je správcom dotknutého vodného toku, avšak nie je vlastníkom pozemkov pod jeho korytom, je s ňou potrebné po zrealizovaní križovaní toku vodovodným potrubím uzatvoriť zmluvu o podmienkach správy a prevádzky podzemného vedenia križujúceho vodný tok,
 - v prípade, že križovania vodného toku nebudú zrealizované v súlade s vyššie uvedenými požiadavkami a pri výkone údržbárskych a iných prác dôjde k poškodeniu podzemného vedenia potrubia vodovodu, vzniknuté škody na potrubí, ako aj náklady na jeho uvedenie do prevádzkyschopného stavu bude znášať prevádzkovateľ vodovodu,
 - SVP, š. p., OZ Banská Bystrica nebude zodpovedať za škody spôsobené účinkami vôd, splavenín a ľadu, ako i škody vzniknuté pri mimoriadnych udalostiach podľa § 49 ods. 5 vodného zákona, t. j. aj zaliatím územia vybrežením vody z vodného toku Dravecký potok, príp. zaliatím územia vnútornými vodami.

SSE- Distribúcia, a. s., Žilina :

1. V predmetnej lokalite sa nachádzajú odperné body nadzemného vedenia VN a NN v majetku SSE-D, a. s..
2. Od energetických zariadení dodržať ochranné pásmo v zmysle zákona 251/2012 Z. z., a bezpečné vzdialenosti podľa príslušných noriem STN. Pri realizácii výkopových prác, neporušiť stabilitu existujúcich podperných bodov, resp. voľn stojacich istiacich skriň a celistvosť uzemňovacej sústavy.
3. Pri manipulácii s mechanizmami v blízkosti elektroenergetických zariadení, pri práci v ochrannom pásme a ich bezprostrednej blízkosti, je potrebné bezpodmienečne prejednať postup prác na príslušnej OKU.
4. V súbahu a križovaní NN vzdušného vedenia dodržať pri ukladaní podzemných inžinierskych sietí manipulačný priestor min. 1 meter od podperných bodov a istiacich skriň na každú stranu. V opačnom prípade pri opravách a rekonštrukciách našich zariadení nezodpovedáme za poškodenie Vášho zariadenia.
5. Stavbu zrealizovať v zmysle platných zákonov, noriem STN a predpisov.

SPP – Distribúcia, a. s., Bratislava :

- Realizácia plynárenských zariadení musí byť vykonaná tak, aby boli dodržané:
- dodržať ochranné a bezpečnostné pásma (ďalej len „OP“ a „BP“) jestvujúcich plynárenských zariadení (ďalej len „PZ“) pre stavbu navrhovaných distribučných PZ (§ 79 a § 80 Zákona NR SR č. 251/2012 Zákona o energetike a o zmene niektorých zákonov (ďalej len Zákon č. 251/2012 Z. z.),
 - realizácia musí byť vykonaná v súlade Zákona NR SR č. 251/2012 Z. z. v znení neskorších dodatkov, súvisiacimi normami a technickými pravidlami STN 73 6005: 1986 Priestorová úprava vedení technického vybavenia,
 - dodržať minimálne vzájomné vzdialenosti medzi navrhovanými a jestvujúcimi nadzemnými

- i podzemnými objektmi a inžinierskymi sieťami tak, ako ich predpisujú technické normy STN 73 6005 a STN 73 3050,
- Vstup na predmetný pozemok bude pracovníkom SPP - distribúcia, a. s. Bratislava umožnený v zmysle Zákona č. 251/2012 Z. z.,
 - Pred zahájením zemných prác je žiadateľ o pripojenie (investor) povinný zabezpečiť cestou príslušných prevádzkovateľov – správcov presné vytyčenie všetkých existujúcich podzemných vedení,
 - o vytyčenie PZ v teréne je možné požiadať na základe písomnej objednávky na adrese: SPP – Distribúcia, a. s., Bratislava, p. Pfefferová Ivana č. tel. 048/6265742 pracovisko: ul. Havranská I, 974 04 Banská Bystrica, e-mail: ivana.pfefferova@spp-distribucia.sk,
 - činnosti v OP a BP jestvujúcich PZ môžu vykonávať fyzické osoby alebo právnické osoby na základe písomného oznámenia, ktoré je nevyhnutné doručiť v dostatočnom časovom predstihu min. 7 dní pred ich zahájením poverenému pracovníkovi a iba so súhlasom prevádzkovateľa distribučnej siete a za podmienok určených prevádzkovateľom siete SPP – distribúcia, a. s., p. oddelenia prevádzky ZV, LC „technik oddelenia prevádzky ZV, LC – p. Slivka Lubomír č. tel. 048/626 5147“,
 - písomné oznámenie doručiť na adresu: SPP – distribúcia, a. s., p. Slivka Lubomír č. tel. 048/626 5147 – technik oddelenia prevádzky ZV, LC ul. Lieskovská cesta 1418/5, 960 01 Zvolen,
 - postupovať tak, aby pri realizácii navrhovanej stavby nevznikla možnosť poškodenia plynárenských zariadení, ohrozenie ich bezpečnej prevádzky, ako aj vzájomnému ovplyvňovaniu a prípadnému poškodeniu,
 - aby zemné práce do vzdialenosti 2 m obojstranne od PZ boli vykonávané výhradne ručne,
 - aby počas zemných prác a pri obnažení PZ typu „STL plynovod a prípojky“ s príslušenstvom, ako aj pred jeho opätovným zásypom, bola zabezpečená prítomnosť zodpovedného pracovníka prevádzkovateľa distribučnej siete SPP – distribúcia, a. s., p., oddelenie prevádzky ZV, LC „technik oddelenia prevádzky ZV, LC – p. Slivka Lubomír č. tel. 048/626 5147“ za účelom vykonania kontroly technického stavu plynárenského zariadenia a zdokumentovania zistených skutočností do stavebného denníka,
 - v prípade zmeny úrovne terénu osadiť všetky zariadenia a poklapy PZ do úrovne novej nivelety,
 - k ukončeniu prác na výstavbe objektov v ochranných a bezpečnostných pásmach je potrebné písomné stanovisko zástupcu SPP – distribúcia, a. s., k vykonaným prácam.

Slovak Telekom, a. s., Bratislava :

Na projektom definovanom území sa nachádzajú telekomunikačné vedenia / rádiové zariadenia. Počas realizácie stavby žiadame dodržať nasledovné podmienky ochrany telekomunikačných (vrátane rádiových) zariadení.

V zmysle § 66 ods. (7) zákona č. 351/2011 Z. z. o elektronických komunikáciách sa do projektu stavby musí zakresliť priebeh všetkých vedení v mieste stavby. Za splnenie tejto povinnosti zodpovedá projektant.

- a) Pri akýchkoľvek prácach, ktorými môžu byť ohrozené alebo poškodené zariadenia, je žiadateľ povinný vykonať všetky objektívne účinné ochranné opatrenia najmä tým, že zabezpečí:
- pred začatím zemných prác vytyčenie a vyznačenie polohy zariadenia priamo na povrchu terénu,
 - preukázateľné oboznámenie zamestnancov, ktorí budú vykonávať zemné práce, s vytyčenou a vyznačenou polohou tohto zariadenia a tiež s podmienkami, ktoré boli na jeho ochranu stanovené,
 - upozornenie zamestnancov vykonávajúcich zemné práce na možnú polohovú odchýlku + - 30 cm skutočného uloženia zariadenia od vyznačenej polohy na povrchu terénu,
 - upozornenie zamestnancov, aby pri prácach v miestach výskytu vedení a zariadení pracovali s najväčšou opatrnosťou a bezpodmienečne nepoužívali nevhodné náradie (napr. hĺbiace stroje) vo vzdialenosti 1,5 m na každú stranu od vyznačenej polohy zariadenia, aby boli odkryté zariadenia riadne zabezpečené proti akémukoľvek ohrozeniu a poškodeniu,
 - zhutnenie zeminy pod káblami pred jeho zakrytím (zasypaním),
 - bezodkladné oznámenie každého poškodenia zariadenia telefonicky na číslo 12129,
 - overenie výškového uloženia zariadenia ručnými sondami (vzhľadom na to, že nezodpovedáme za zmeny priestorového uloženia zariadenia vykonané bez nášho vedomia),

- v prípade požiadavky napojenia lokality, resp. objektu na VSST (verejná sieť ST, a.s.) vyžiadanie určenia bodu napojenia (www.telekom.sk),
 - v prípade premiestnenia telekomunikačného vedenia je potrebné vypracovať projektovú dokumentáciu, žiadosť o vyjadrenie k PD je potrebné podať osobitne (www.telekom.sk)
 - podmienky ochrany TKZ budú doplnené pri vytýčení, ktoré je nutné objednať na tel. číslo 0903540126 – Takáč Vladimír,
 - v prípade, že počas výstavby je potrebné zvýšiť, alebo znížiť krytie tel. káblov je toto možné vykonať len so súhlasom správcu siete.
- b) Dodržať platné predpisy podľa STN 73 6005 pre priestorovú úpravu vedení v plnom rozsahu.
- c) Zakazuje sa zriaďovanie skládok materiálu a zriaďovanie stavebných dvorov počas výstavby na existujúcich podzemných kábloch a projektovaných trasách prekládok podzemných telekomunikačných vedení a zariadení.
- d) V prípade, že stavebník bude so zemnými prácami alebo činnosťou z akýchkoľvek dôvodov pokračovať po tom, ako vydané vyjadrenie stratí platnosť, je povinný zastaviť zemné práce a požiadať o nové vyjadrenie.
- e) V prípade, ak sa na území nachádza nadzemná telekomunikačná sieť, ktorá je vo vlastníctve Slovak Telekom, a. s., je potrebné zo strany žiadateľa zabezpečiť nadzemnú sieť proti poškodeniu alebo narušeniu ochranného pásma.
- f) Požiadavku na presmerovanie, resp. preloženie, príp. odstránenie dotknutého vedenia (zariadenia), je potrebné zaslať na adresu Slovak Telekom, a. s., Bajkalská 28, 817 62 Bratislava.

Slovenský pozemkový fond :

- k realizácii stavby je potrebný súhlas prípadného užívateľa pozemku SPF a NV,
- po dokončení stavby bude pozemok SPF a NV daný do pôvodného stavu tak, aby mohol byť využívaný na doterajší účel. V prípade spôsobenia škôd ich stavebník odstráni na svoje náklady,
- stavebník na dotknuté pozemky SPF a NV, najneskôr do vydania kolaudačného rozhodnutia zriadi vecné bremeno, ktoré bude zapísané v príslušnom katastri nehnuteľností a to odplatne v prospech SPF. Súčasťou zmluvy o zriadení vecného bremena bude na náklady stavebníka vyhotovený geometrický plán podľa skutočného uloženia stavby,
- SPF si zároveň uplatňuje v zmysle § 20 zákona č. 442/2002 Z. z. o verejných vodovodoch a verejných kanalizáciách a o zmene a doplnení zákona č. 276/2001 Z. z. o regulácii v sieťových odvetviach v znení neskorších predpisov právo na primeranú náhradu, ak v dôsledku výkonu oprávnení prevádzkovateľa alebo z dôvodu určenia pásma ochrany bude obmedzený v obvyklom užívaní nehnuteľností,
- stanovisko SPF nie je zmluvou o budúcej zmluve ani inou dohodou medzi SPF a žiadateľom, na základe ktorej by bol SPF v budúcnosti povinný dotknutý pozemok SPF previesť na žiadateľa, zároveň žiadnym spôsobom neobmedzuje SPF v nakladaní s dotknutým pozemkom.

Banskobystrický samosprávny kraj:

- vedenie trasy bude situované tak, aby v minimálnej miere obmedzoval užívanie pozemkov v budúcnosti,
- na uvedených pozemkoch nebude postavené iné zariadenie,
- bude s vlastníkom pozemku uzatvorená Zmluva o budúcej zmluve o zriadení odplatného vecného bremena,
- po realizácii stavieb bude vlastník verejného vodovodu povinný uzatvoriť s BBSK Zmluvu o zriadení odplatného vecného bremena, a to na základe predloženého porealizačného geometrického plánu na zameranie ukončenej stavby, pričom GP dodá vlastník stavby. Odplata za vecné bremeno bude stanovená znaleckým posudkom, ktorý predloží vlastník stavby.

Banskobystrická regionálna správa ciest:

1. Technické podmienky realizácie križovania cesty bezvýkopovou technológiou v zastavanom území:
 - križovanie cesty vykonať bezvýkopovou technológiou s umiestnením kolmo na os cesty v hĺbke min. 1,2 m od povrchu vozovky s uložením v chráničke po celej dĺžke križovania,
 - čelá chráničiek uzavrieť gumovými manžetami,

- štartovacia a cieľová jama pre križovanie musí byť umiestnená mimo koruny cesty t. j. za cestnou priekopou a od vozovky min. 1,2 m, zemina z výkopu ani stavebný materiál sa nemôžu ukladať na voľnú šírku cesty a do odvodňovacieho zariadenia (cestná priekopa),
 - v ochrannom pásme vedenia musí byť cestná priekopa spevnená dlaždením s dodržaním spádových pomeroch odvodňovacej – cestnej priekopy do jestvujúcich priepustov cesty.
2. Technické podmienky realizácie v súbehu s cestou v cestnej priekope
- ryhu vykopať v nevyhnutnej šírke a zabezpečiť výkop proti zosunutiu telesa cesty,
 - zemina z výkopu, ani stavebný materiál sa nesmú ukladať na voľnú šírku cesty a do odvodňovacieho zariadenia – cestná priekopa,
 - v ochrannom pásme vedenia musí byť cestná priekopa spevnená dlaždením uloženým v betónovom lôžku s dodržaním spádových pomerov odvodňovacej cestnej priekopy do jestvujúcich priepustov cesty.
3. Technické podmienky realizácie rozkopávky v súbehu s cestou – medzi cestnou priekopou a rodinnými domami:
- ryhu vykopať v nevyhnutnej šírke a zabezpečiť výkop proti zosunutiu telesa cesty,
 - zemina z výkopu ani stavebný materiál sa nemôžu ukladať na voľnú šírku cesty a do odvodňovacieho zariadenia (cestná priekopa),
 - spätný zásyp ryhy vykonať po vrstvách so zhutnením.
4. V prípade, že pri správe a údržbe cesty dôjde k poškodeniu vedenia uloženého v telese cesty, správca resp. vlastník vedenia si nebude uplatňovať náhradu škody.
5. V prípade budúcej nutnej rekonštrukcie cestnej komunikácie investor na výzvu správcu cestnej komunikácie podzemné vedenie odstráni prípadne ho preloží na vlastné náklady.
6. Vodovodné prípojky (pre rodinné domy, budovy) požadujeme v dotyku s pozemnou komunikáciou realizovať pri výstavbe rozvodu vody v obci. Správca cesty k dodatočnému realizovaniu vodovodných prípojok so zásahom do telesa cesty nevydá súhlasné stanovisko.
7. Správca cesty si vyhradzuje právo kontroly pri vykonávaní stavebných prác na telese cesty.
8. Investor stavby správcovi cesty predloží geodetické zameranie najneskôr 14 dní pred kolaudačným konaním.
9. V prípade, že pri výstavbe nastane na cestnej komunikácii porucha a vznikne nebezpečenstvo všeobecného ohrozenia, stavebník túto skutočnosť bezodkladne oznámi cestnému správnomu orgánu a správcovi komunikácie na telefón: +421918543303.
10. Na stavebné práce vykonané na zemnom telese cesty požadujeme 60 mesačnú záručnú dobu, ktorá začína plynúť od písomného prevzatia dotknutého úseku cesty po ukončení prác.

B. Majetkoprávne záležitosti :

Povoľovaná stavba bude realizovaná v katastrálnom území Veľké Dravce na pozemkoch s parcelnými č. – **líniová stavba.**

Vlastníci pozemkov povoľovanou stavbou dotknutých pozemkov uložením podzemného vodovodného potrubia v katastrálnom území Veľké Dravce, uzavreli so Stredoslovenskou vodárenskou spoločnosťou, a. s., Banská Bystrica „Zmluvu o uzavretí budúcej zmluvy o zriadení vecného bremena“ v rámci ktorej vyslovili súhlas na zriadenie povoľovanej stavby a právo vstupu na ich pozemok.

Vlastníci pozemkov povoľovanou stavbou dotknutých pozemkov realizáciou vodnej stavby „Veľké Dravce – verejný vodovod“ dali písomné súhlasné stanovisko k použitiu ich pozemkov pre potreby povoľovanej stavby.

K návrhu na vydanie kolaudačného rozhodnutia predloží stavebník dohody o zriadení vecného bremena uzavreté na podklade geodetického porealizačného zamerania stavby s vlastníkmi stavbou dotknutých pozemkov.

Typová vodomerná šachta v ktorej bude osadený vodomerný s vysielateľom impulzov na diaľkový prenos, ktorý bude zabezpečovať prenos údajov na dispečing vodárenskej spoločnosti bude osadená na pozemku s parcelným č. KN-C 3135, ktorá je vo vlastníctve BBSK, Námestie SNP č. 23, 974 01 Banská Bystrica.

C. Všeobecné ustanovenia :

Prevádzkovateľom dokončenej stavby bude Stredoslovenská vodárenská prevádzková spoločnosť, a. s. Banská Bystrica, závod 02, Komenského 4, 984 53 Lučenec.

Neoddeliteľnou súčasťou tohto rozhodnutia je projekt stavby, ktorý vypracoval INEPAK – H&K, s.r.o., Lazovná 31, 974 01 Banská Bystrica, autorizovaný stavebný inžinier Ing. Stanislav Hlavatý, 0499*A2, číslo projektu: 03-1425 v máji 2014.

Stavebné povolenie stráca platnosť, ak sa so stavbou nezačne do dvoch rokov odo dňa nadobudnutia jeho právoplatnosti.

Po ukončení stavby je stavebník povinný predložiť tunajšiemu orgánu štátnej vodnej správy návrh na vydanie rozhodnutia na uvedenie povolenej vodnej stavby do trvalej prevádzky podľa § 26 vodného zákona a § 79 stavebného zákona.

V zmysle § 10 ods. 2 písm. e) zákona č. 7/2010 Z. z. o ochrane pred povodňami, zhotoviteľ stavby je povinný na obdobie uskutočňovania vodnej stavby vypracovať povodňový plán zabezpečovacích prác, ktorý v zmysle § 3 ods. 1 Vyhlášky č. 261/2010 Z. z., ktorou sa ustanovujú podrobnosti o obsahu povodňových plánov a postup ich schvaľovania, po odsúhlasení so správcom vodného toku je potrebné predložiť na schválenie príslušnému orgánu štátnej správy ochrany pred povodňami Okresnému úradu Lučenec, odboru starostlivosti o životné prostredie.

V zmysle § 3 ods. 2 zákona č. 442/2002 Z. z. vlastníkom verejných vodovodov môže byť z dôvodu verejného záujmu iba právnická osoba so sídlom na území Slovenskej republiky. Stavebník ako budúci vlastník navrhovaného verejného vodovodu v zmysle § 15 ods. 3 zákona č. 442/2002 Z. z. môže verejný vodovod prevádzkovať len v prípade, ak spĺňa aj všetky podmienky vzťahujúce sa na prevádzkovateľa verejného vodovodu podľa zákona č. 442/2002 Z. z. a zákona č. 455/1991 Zb. o živnostenskom podnikaní v znení neskorších predpisov (živnostenský zákon), inak je povinný zabezpečiť prevádzkovateľa v zmysle § 5 zákona č. 442/2002 Z. z.

Zároveň stavebník, ako budúci vlastník navrhovaného verejného vodovodu a vlastník existujúceho verejného vodovodu v súlade s § 15 ods. 5 zákona č. 442/2002 Z. z. ako vlastníci prevádzkovo súvisiacich verejných vodovodov upravujú svoje vzájomné práva a povinnosti v písomnej zmluve tak, aby sa zabezpečilo kvalitné a plynulé prevádzkovanie verejného vodovodu. Ak nedôjde k písomnej zmluve, rozhodne o úprave vzájomných práv a povinností medzi nimi príslušný súd.

Podmienkou uvedenia vodnej stavby „Veľké Dravce – verejný vodovod“ do užívania je uvedenie do užívania vodovodné potrubie DN 225 PVC od obce Prša po obec Veľké Dravce.

O d ô v o d n e n i e

Stredoslovenská vodárenská spoločnosť, a. s., Partizánska cesta 5, 974 01 Banská Bystrica, IČO: 36 056 006/ podala dňa 26. 11. 2014 na tunajšom úrade žiadosť o vydanie stavebného vodoprávneho povolenia podľa § 26 vodného zákona na vodnú stavbu „Veľké Dravce – verejný vodovod“ na pozemkoch parcelné č. – líniová stavba v kat. území Veľké Dravce. Dňom podania žiadosti bolo začaté stavebné vodoprávne konanie.

Obec Veľké Dravce, Školská 240, 985 42 Veľké Dravce vydala dňa 30. 10. 2014 pod číslom VD – SP-001/2014 územné rozhodnutie na stavbu „Veľké Dravce – verejný vodovod“, ktoré nadobudlo právoplatnosť dňa 28. 11. 2014.

Okresný úrad Lučenec, odbor starostlivosti o životné prostredie ako príslušný orgán štátnej vodnej správy a príslušný špeciálny stavebný úrad upovedomením zo dňa 28. 11. 2014 upovedomil všetkých známych účastníkov konania a dotknuté orgány o začatí stavebného vodoprávneho konania a podľa § 21 správneho poriadku v súlade s § 61 stavebného zákona, § 73 ods. 4 a 5 vodného zákona nariadil k predloženému návrhu ústne pojednávanie na deň 30. 12. 2014. Na ústnom pojednávaní bolo dané súhlasné stanovisko zo strany StVS a. s. Banská Bystrica, kde požadujú dodržať všetky podmienky vo vyjadrení č. 4070/2014 zo dňa 20. 06. 2014, dodržať STN 73 6005 a odsúhlasený realizačný projekt.

K žiadosti boli predložené nasledovné doklady :

- 1.) Územné rozhodnutie č. VD-SP-001/2014 z 30. 10. 2014, ktoré nadobudlo právoplatnosť dňa 28.11.2014,
- 2.) Rozhodnutie Mesta Lučenec č. SP-5451/2013 zo dňa 09.10.2013,
- 3.) Stanovisko Obce Veľké Dravce č. VD-SP-003/2014 zo 23.12.2014 v zmysle § 120 stavebného zákona,
- 4.) Výpisy z listov vlastníctva a kópia katastrálnej mapy,
- 5.) Závazné stanovisko Obce Veľké dravce č. 136/2014 zo dňa 04. 07. 2014,

- 6.) Vyjadrenie OÚ Lučenec, OSZP, OH č. OU-LC-OSZP-2014/005084-I zo dňa 18. 07. 2014,
- 7.) Vyjadrenie OÚ Lučenec, OSZP, ŠVS č. OU-LC-OSZP-2014/005094-I zo dňa 03. 07. 2014,
- 8.) Vyjadrenie OÚ Lučenec, OSZP, OPaK č. OU-LC-OSZP-2014/005100-I zo dňa 07. 07. 2014,
- 9.) Vyjadrenie OÚ Lučenec, odbor krízového riadenia č. OÚ-LC-OKR-2014/00296-40 zo dňa 09.12.2014,
- 10.) Vyjadrenie OÚ Lučenec, odbor krízového riadenia č. OÚ-LC-OKR-2014/005029-2 zo dňa 19.06.2014,
- 11.) Vyjadrenie OÚ Lučenec, OCDPZ č. OU-LC-OCDPK-2014/005063 zo dňa 14. 07. 2014,
- 12.) Vyjadrenie OÚ Lučenec, pozemkový a lesný odbor č. OU-LC-PLO-2014/008851 zo dňa 28. 10. 2014,
- 13.) Vyjadrenie OÚ Lučenec, pozemkový a lesný odbor č. OU-LC-PLO-2014/009381 zo dňa 12. 11. 2014,
- 14.) Závazné stanovisko KPÚ Banská Bystrica č. KPUBB-2014/12555-2/46833/BRE zo dňa 12. 08. 2014,
- 15.) Vyjadrenie StVS, a. s., Banská Bystrica, č. 4070/2014 zo dňa 20. 06. 2014,
- 16.) Vyjadrenia StVPS, a.s., Banská Bystrica, Závod 02 Lučenec č. 3843/14-102 zo dňa 31.07.2014,
- 17.) Vyjadrenie SVP, š. p. Banská Bystrica č. CS685/2014/CZ12255/2014-210 zo dňa 22.10.2014,
- 18.) Vyjadrenie OR HaZZ, Lučenec č. ORHZ-LC1-571/2014 zo dňa 24. 06. 2014,
- 19.) Vyjadrenia SSE-D a.s. Žilina č. 4600008072 zo dňa 04. 07. 2014,
- 20.) Vyjadrenia SPP-D, a.s., Bratislava č. TD324/LC/MV/2014 zo dňa 16. 07. 2014,
- 21.) Vyjadrenie Ministerstva vnútra SR, oddelenie telekomunikačných služieb, zo dňa 17.06.2014,
- 22.) Vyjadrenie Ministerstva obrany SR, Agentúra správy majetku, č. ASMdpS-1-702/2014 zo dňa 03.07.2014,
- 23.) Stanovisko BBSK, oddelenie správy majetku, č. 7880/2014/ODDSM-002 zo dňa 02.09.2014,
- 24.) Stanovisko BBSK, oddelenie správy majetku, č. 7880/2014/ODDSM-003 zo dňa 13.10.2014,
- 25.) Stanovisko BBRSC, č. BBRSC/508/2014 zo dňa 30.06.2014,
- 26.) Vyjadrenie SPF, regionálny odbor Lučenec, č. SPFZ/2014/046991 zo dňa 25.09.2014,
- 27.) Vyjadrenie ST, a.s., Bratislava č. 14-25706723-LC zo dňa 24. 06. 2014,
- 28.) Závazné stanovisko RÚVZ Lučenec, č. 860/2014-Kg/5158 zo dňa 01.10.2014,
- 29.) Vyjadrenie O2 Slovakia, s.r.o., zo dňa 17.06.2014,
- 30.) Vyjadrenie UPC BROADBAND Slovakia, s.r.o., Banská Bystrica č. 51141021 zo dňa 26.06.2014,
- 31.) Vyjadrenie Orange Slovensko prostr. MICHI.OVSKY, spol. s r. o., Piešťany č. BB-1073/2014 z 27.6.2014,
- 32.) Vyjadrenie TRANSPETROL, a. s., Bratislava č. 3134/14-Bu/Ku zo dňa 11.08.2014,
- 33.) Zmluvy o budúciach zmluvách o zriadení vecného bremena a stanoviská vlastníkov pozemkov.
- 34.) 2 x projektová dokumentácia na povoľovanú vodnú stavbu.

Vyjadrenia a stanoviská, ktorým orgán štátnej vodnej správy vyhovel je stavebník povinný dodržať. Okresný úrad Lučenec odbor starostlivosti o životné prostredie ako príslušný orgán štátnej vodnej správy po preskúmaní všetkých podkladov dospel k názoru, že realizovaná stavba nebude mať negatívny vplyv na životné prostredie, je zabezpečený súlad projektu so všeobecnými požiadavkami na výstavbu a technickými normami. Stavba nie je v rozpore s verejnými záujmami. Vzhľadom na to, že stavebníkom navrhnuté riešenie je technicky zdôvodnené a nie sú ohrozené ani poškodené všeobecné záujmy a práva iných, Okresný úrad Lučenec odbor starostlivosti o životné prostredie žiadosti vyhovel a rozhodol tak ako je uvedené vo výrokovej časti tohto rozhodnutia.

Správny poplatok 800,00 eur v zmysle položky 60 písm. g) zákona č. 145/1995 Z. z. o správnych poplatkoch v znení neskorších predpisov bol uhradený prevodom na účet Ministerstva vnútra SR vedený v štátnej pokladnici o čom je vyhotovený doklad.

Poučenie : Proti tomuto rozhodnutiu je možné podať odvolanie podľa ust. § 53 a § 54 správneho poriadku do 15 dní odo dňa jeho doručenia. Odvolanie sa podáva na Okresný úrad Lučenec odbor starostlivosti o životné prostredie, Námestie republiky č. 26, 984 36 Lučenec. Ak toto rozhodnutie po vyčerpaní prípustných riadnych opravných prostriedkov nadobudne právoplatnosť, jeho zákonnosť nemôže byť podľa § 73 ods. 17 vodného zákona preskúmaná súdom.

Príloha pre stavebníka :

- projektová dokumentácia stavby overená stavebným úradom (orgánom štátnej vodnej správy) v stavebnom vodoprávnom konaní

Na základe evidencie neukončených spisov pôvodný spis č. OU-LC-OSZP-2014/010210 bol začiatkom roku 2015 prečíslovaný na spis s č. OU-LC-OSZP-2015/000089.


Doručí sa:

1. StVS, a. s. GR, Partizánska cesta 5, 974 01 Banská Bystrica
2. 2 x Obec Veľké Dravce, zastúpená starostkou Mgr. Vierou Rubintovou, Školská 240, 985 42 Veľké Dravce (1 x za účelom zverejnenia verejnou vyhláškou)
3. Obec Buzitka, Buzitka 126, 985 41 Šávoľ
4. SVP, š. p. OZ BB, Partizánska cesta 69, 974 98 Banská Bystrica

5. Slovenský pozemkový fond, Búdkova 36, 817 151 Bratislava
6. BBSK, oddelenie správy majetku, Nám. SNP 23, 974 01 Banská Bystrica

Na vedomie:

1. BBRSC, a. s., Závod 12 Lučenec, Ul. Vajanského 857, 984 01 Lučenec
2. SVP, š. p., OZ Banská Bystrica, SPHI Lučenec, Fiľakovská cesta č. 45, 984 80 Lučenec
3. StVPS, a. s., Banská Bystrica, Závod 02, Komenského 4, 984 53 Lučenec
4. SPF Regionálny odbor Lučenec, Petöfioho č. 16, 984 01 Lučenec
5. SPP Distribúcia, a. s., Mlynské nivy 44/b, 825 11 Bratislava
6. SSE- Distribúcia, a.s., Žilina, Pri Rajčianke 2927/8, 010 47 Žilina
7. Michlovský s.r.o., Zvolenská cesta 21, 974 05 Banská Bystrica
8. OR HaZZ Lučenec, L. Novomeského č. 3, 984 03 Lučenec
9. Krajský pamiatkový úrad Banská Bystrica, Lazovná ul. č. 8, 975 65 Banská Bystrica
10. OÚLC, OSZP, orgán ŠS OPaK, Nám. republiky 26, 984 36 Lučenec,
11. OÚLC, OSZP, orgán ŠS OH, Nám. republiky 26, 984 36 Lučenec
12. OÚLC, pozemkový a lesný odbor, Nám. republiky 26, 984 36 Lučenec
13. OÚLC, odbor krízového riadenia, Nám. republiky 26, 984 36 Lučenec
14. OÚLC, odbor cestnej dopravy a pozemných komunikácií, Nám. Republiky 26, 984 36 Lučenec
15. Slovak Telekom, a. s., Bajkalská 28, 817 62 Bratislava



Ing. arch. Ladislav Tatár
vedúci odboru

Toto rozhodnutie má v zmysle § 73 ods. 4 vodného zákona povahu verejnej vyhlášky a v zmysle § 26 ods. 2 správneho poriadku musí byť po dobu 15 dní vyvesené na úradnej tabuli správneho orgánu, v obci Veľké Dravce spôsobom v mieste obvyklým a na úradnej tabuli správneho orgánu. Posledný deň tejto lehoty je dňom doručenia.

Vyvesené dňa:

Zvesené dňa:

Pečiatka a podpis:

Pečiatka a podpis:



OKRESNÝ ÚRAD LUČENEC	
Odbor starostlivosti o životné prostredie	
potvrdzuje, že toto rozhodnutie nadobudlo	
právoplatnosť	17.2.2017
dňom	
podpis	

ROZHODNUTIE

Žiadateľ : Obec Veľké Dravce, IČO: 00 316 512
adresa : Školská 240, 985 42 Veľké Dravce

podal dňa 08. 12. 2016 na tunajšom úrade žiadosť o vydanie povolenia na zmenu líniovej vodnej stavby „Veľké Dravce – verejný vodovod“ na pozemkoch s parcelnými č. líniová stavba v kat. území Veľké Dravce pred jej dokončením. Dňom podania žiadosti bolo začaté konanie o povolení zmeny uvedenej vodnej stavby pred jej dokončením.

Predmetná líniová vodná stavba bola povolená rozhodnutím Okresného úradu Lučenec, odboru starostlivosti o životné prostredie č. OU-LC-OSZP-2015/000089-1 zo dňa 15.01.2015, ktoré nadobudlo právoplatnosť dňa 19.02.2015.

Okresný úrad Lučenec, odbor starostlivosti o životné prostredie, ako príslušný orgán štátnej správy podľa § 3 ods. 1 písm. e) a § 4 ods.1 zákona číslo 180/2013 Z. z. o organizácii miestnej štátnej správy a o zmene a doplnení niektorých zákonov v znení neskorších predpisov v súlade s § 5 ods. 1 zákona č. 525/2003 Z. z. o štátnej správe starostlivosti o životné prostredie a o zmene a doplnení niektorých zákonov v znení neskorších predpisov a príslušný orgán štátnej vodnej správy podľa § 61 zákona č. 364/2004 Z. z. o vodách a o zmene zákona SNR č. 372/1990 Zb. o priestupkoch v znení neskorších predpisov (vodný zákon) v znení neskorších predpisov (ďalej len „vodný zákon“), príslušný špeciálny stavebný úrad podľa § 120 zákona č. 50/1976 Zb. o územnom plánovaní a stavebnom poriadku v znení noviel a neskorších predpisov (ďalej len „stavebný zákon“) prerokoval žiadosť stavebníka v stavebnom vodoprávnom konaní podľa § 29 zákona č. 71/1967 Zb. o správnom konaní v znení neskorších predpisov (ďalej len „správny poriadok“) s dotknutými orgánmi a so známymi účastníkmi konania a po preskúmaní žiadosti podľa § 68. ods. 2 stavebného zákona v rozsahu v akom sa zmena dotýka práv, právom chránených záujmov alebo povinností účastníkov konania, ako i záujmov chránených dotknutými orgánmi a podľa § 26 ods. 1 vodného zákona a §§ 68 a 69 stavebného zákona rozhodol takto:

p o v o l u j e z m e n u

líniovej vodnej stavby

„Veľké Dravce – verejný vodovod“,

pred jej dokončením v nasledujúcom rozsahu:

1. predlžuje platnosť rozhodnutia č. OU-LC-OSZP-2015/000089-1 zo dňa 15.01.2015, ktorým bola povolená predmetná líniová vodná stavba o 24 kalendárnych mesiacov,
2. v podmienke č. 20 rozhodnutia č. OU-LC-OSZP-2015/000089-1 zo dňa 15.01.2015, ktorým bola povolená predmetná líniová vodná stavba mení termín dokončenia stavby na 31. 12. 2019.

Všetky ostatné časti rozhodnutia č. OU-LC-OSZP-2015/000089-1 zo dňa 15.01.2015, ktorým bola povolená predmetná líniová vodná stavba zostávajú nezmenené.

Ďalšie podmienky povolenia:

- stavebník si pred začatím výstavby vyžiada stanoviská správcov podzemných vedení a predloží ich orgánu štátnej vodnej správy,
- počas realizácie stavby pravidelne aktualizovať vyjadrenia správcov podzemných vedení,
- pred začatím zemných prác požiadať správcov stavbou dotknutých inžinierskych sietí o ich vytýčenie v teréne a rešpektovať nimi stanovené podmienky,
- projektovú dokumentáciu vodnej stavby pred reálnym začatím stavebných prác vopred posúdiť a v prípade potreby aj aktualizovať tak, aby vodná stavba spĺňala požiadavky vyplývajúce zo všetkých aktuálne platných technických noriem a platných predpisov na úseku vodného hospodárstva.

Účastníci konania nepodali žiadne námietky.

Od ô v o d n e n i e

Okresný úrad Lučenec, odbor starostlivosti o životné prostredie, ako príslušný orgán štátnej vodnej správy prevzal dňa 08. 12. 2016 od **Obce Veľké Dravce** zastúpenej starostkou Mgr. Vierou Rubintovou, Školská 240, 985 42 Veľké Dravce, IČO: 00316512 žiadosť o vydanie povolenia na zmenu líniovej vodnej stavby „**Veľké Dravce – verejný vodovod**“ na pozemkoch s parcelnými č. **líniová stavba** v kat. území Veľké Dravce pred jej dokončením. Dňom podania žiadosti bolo začaté konanie o povolení zmeny uvedenej vodnej stavby pred jej dokončením.

Predmetná líniová vodná stavba bola povolená rozhodnutím Okresného úradu Lučenec, odboru starostlivosti o životné prostredie č. OU-LC-OSZP-2015/000089-1 zo dňa 15.01.2015, ktoré nadobudlo právoplatnosť dňa 19.02.2015.

Zmena líniovej vodnej stavby „Veľké Dravce – verejný vodovod“ spočíva v predĺžení platnosti rozhodnutia č. OU-LC-OSZP-2015/000089-1 zo dňa 15.01.2015, ktorým bola povolená predmetná líniová vodná stavba o 24 kalendárnych mesiacov a v zmene termínu dokončenia stavby v podmienke č. 20 rozhodnutia OU-LC-OSZP-2015/000089-1 zo dňa 15.01.2015, ktorým bola predmetná líniová vodná stavba povolená na **31. 12. 2019**. Zmena vodnej stavby bola navrhnutá z dôvodu nedostatku finančných prostriedkov na jej realizáciu. Ostatné podmienky citovaného rozhodnutia zostávajú v platnosti.

Okresný úrad Lučenec, odbor starostlivosti o životné prostredie oznámil začatie stavebného vodoprávneho konania o povolení zmeny predmetnej líniovej vodnej stavby pred jej dokončením upovedomením č. OU-LC-OSZP-2016/012210-1 zo dňa 13. 12. 2016 zverejneným aj verejnou vyhláškou, upustil od ústneho pojednávania a určil termín na uplatnenie prípadných pripomienok a námietok. V stanovenej lehote najneskôr do 8 dní od doručenia upovedomenia neboli uplatnené žiadne pripomienky alebo námietky.

Orgán štátnej vodnej správy podľa ust. § 26 ods. 1 vodného zákona v súlade s ust. §§ 68 a 69 stavebného zákona preskúmal žiadosť v rozsahu v akom sa zmena dotýkala práv, právom chránených záujmov alebo povinností účastníkov konania, ako i záujmov chránených dotknutými orgánmi a zistil, že navrhovaná zmena stavby pred jej dokončením nie je v rozpore so záujmami spoločnosti a nie sú neprímerane obmedzené či ohrozené práva a oprávnené záujmy účastníkov konania. Orgán štátnej vodnej správy v priebehu konania nezistil dôvody, ktoré by bránili vydaniu povolenia a preto rozhodol tak, ako je to uvedené vo výrokovej časti tohto rozhodnutia.

Stanoviská správcov podzemných vedení je potrebné pred pokračovaním stavby aktualizovať a predložiť orgánu štátnej vodnej správy, nakoľko od vydania stavebného povolenia mohlo dôjsť k rozšíreniu sietí.

Obce v zmysle § 4 ods. 1 písm. a) zákona č. 145/1995 Z. z. o správnych poplatkoch v znení neskorších predpisov sú oslobodené od poplatkov.


Poučenie :

Proti tomuto rozhodnutiu je možné podať odvolanie podľa ust. § 53 a § 54 správneho poriadku do 15 dní odo dňa doručenia. Odvolanie sa podáva na Okresný úrad Lučenec, odbor starostlivosti o životné prostredie, Námestie republiky 26, 984 36 Lučenec. Ak toto rozhodnutie po vyčerpaní prípustných riadnych opravných prostriedkov nadobudne právoplatnosť, jeho zákonnosť môže byť preskúmaná súdom.

Na základe evidencie neukončených spisov pôvodný spis č. OU-LC-OSZP-2016/012210 bol začiatkom roku 2017 prečíslovaný na spis s č. OU-LC-OSZP-2017/000124.

Doručí sa :

1. StVS, a. s. GR, Partizánska cesta 5, 974 01 Banská Bystrica
2. 2 x Obec Veľké Dravce, Školská 240, 985 42 Veľké Dravce (1 x za účelom zverejnenia verejnou vyhláškou)
3. Obec Buzitka, Buzitka 126, 985 41 Šávoľ
4. SVP, š. p. OZ Banská Bystrica, Partizánska cesta 69, 974 98 Banská Bystrica
5. Slovenský pozemkový fond, Búdkova 36, 817 151 Bratislava
6. BBSK, oddelenie správy majetku, Nám. SNP 23, 974 01 Banská Bystrica



Ing. arch. Ladislav Tatár
vedúci odboru

Toto rozhodnutie má v zmysle § 73 ods. 4 vodného zákona povahu verejnej vyhlášky a v zmysle § 26 ods. 2 správneho poriadku musí byť po dobu 15 dní vyvesené na úradnej tabuli správneho orgánu, v obci Veľké Dravce spôsobom v mieste obvyklým a na úradnej tabuli správneho orgánu. Posledný deň tejto lehoty je dňom doručenia.

Vyvesené dňa: 18.1.2017 Zvesené dňa: 1.1.2017

Pečiatka a podpis:



OBEC VEĽKÉ DRAVCE
OBECNÝ ÚRAD
985 42 VEĽKÉ DRAVCE 240
IČO: 00316512
DIČ: 2021115195
-2-

Pečiatka a podpis:



OBEC VEĽKÉ DRAVCE
OBECNÝ ÚRAD
985 42 VEĽKÉ DRAVCE 240
IČO: 00316512
DIČ: 2021115195
-2-